

CONSORZIO DI BONIFICA



AGRO SARNESE NOCERINO
NOCERA INFERIORE

MAPPE COMUNALI TEMATICHE
DEI COMUNI DEL
Comprensorio di Bonifica dell' Agro Sarnese Nocerino

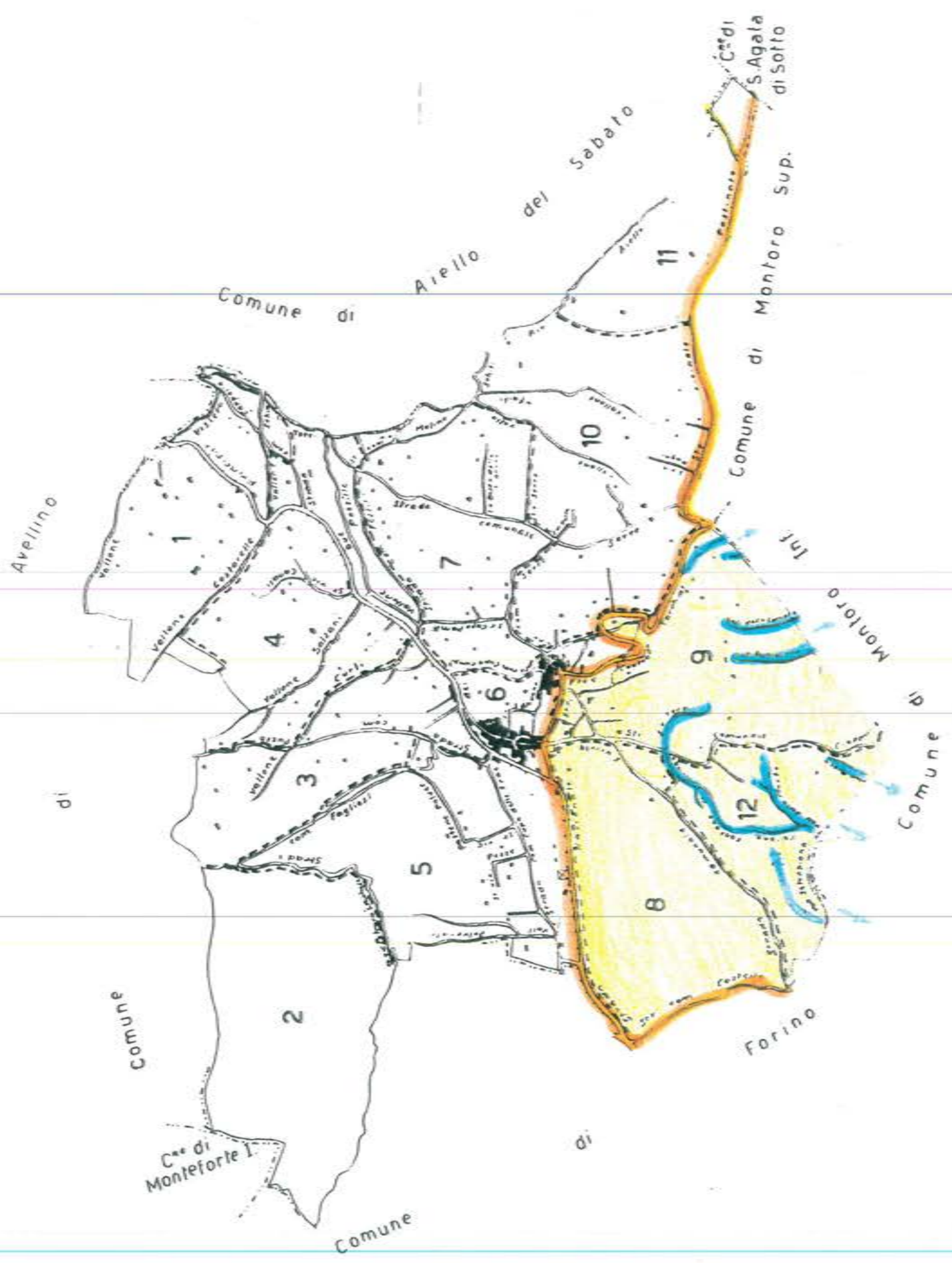
allegate al

PIANO DI CLASSIFICA

1986

Legge Regionale n° 23/1985 art 22

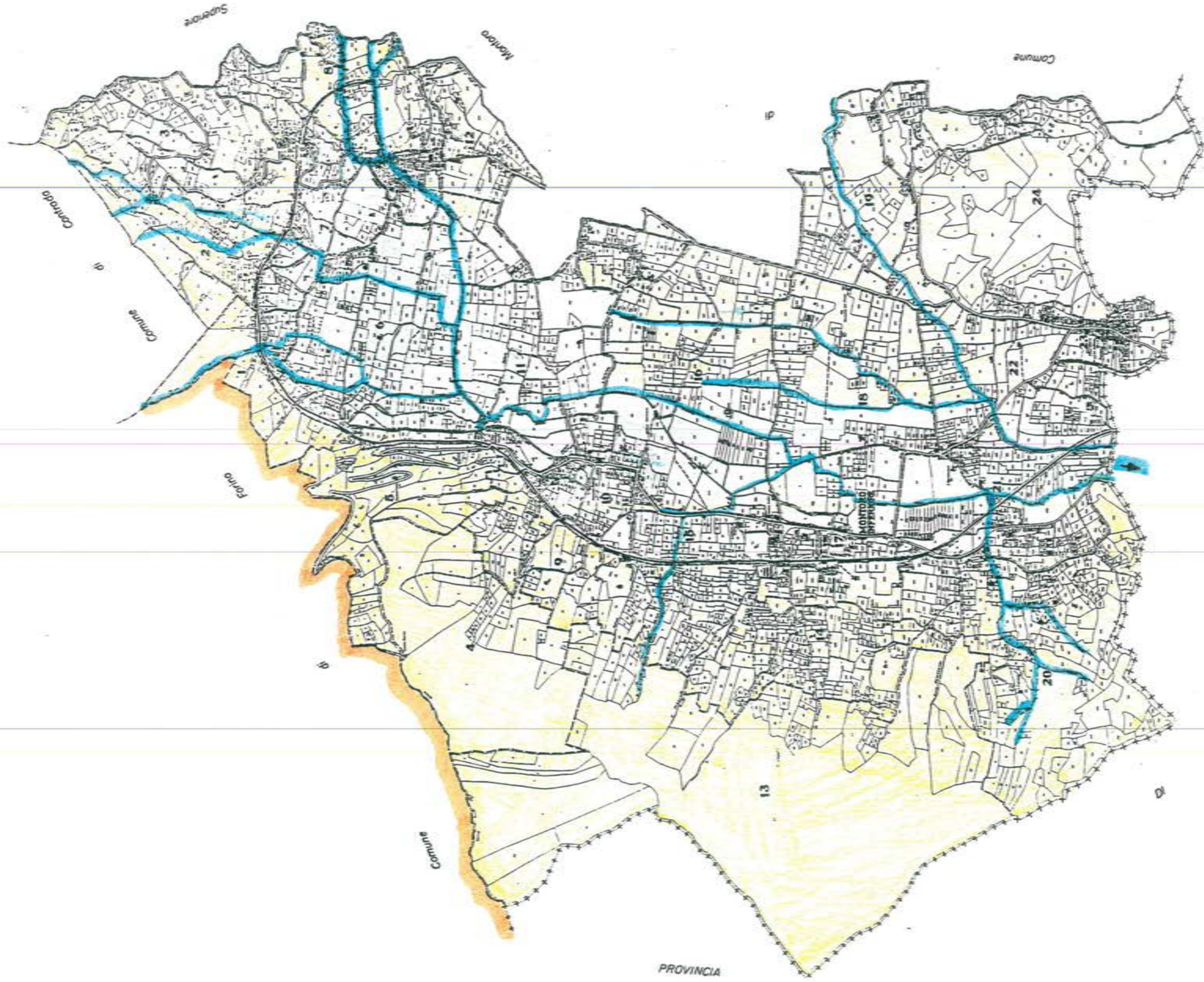
Scala 1 : 25'000



LEGENDA






- LIMITE DEL COMPRESORIO
- LINEA SCOLANTE
- ZONA PEDECOLLINARE E MONTANA
- ZONA DI FONDO VALLE
- ZONA AD ALTA INTENSITA' SCOLANTE (anche ad uso irriguo)

Scala 1 : 25'000

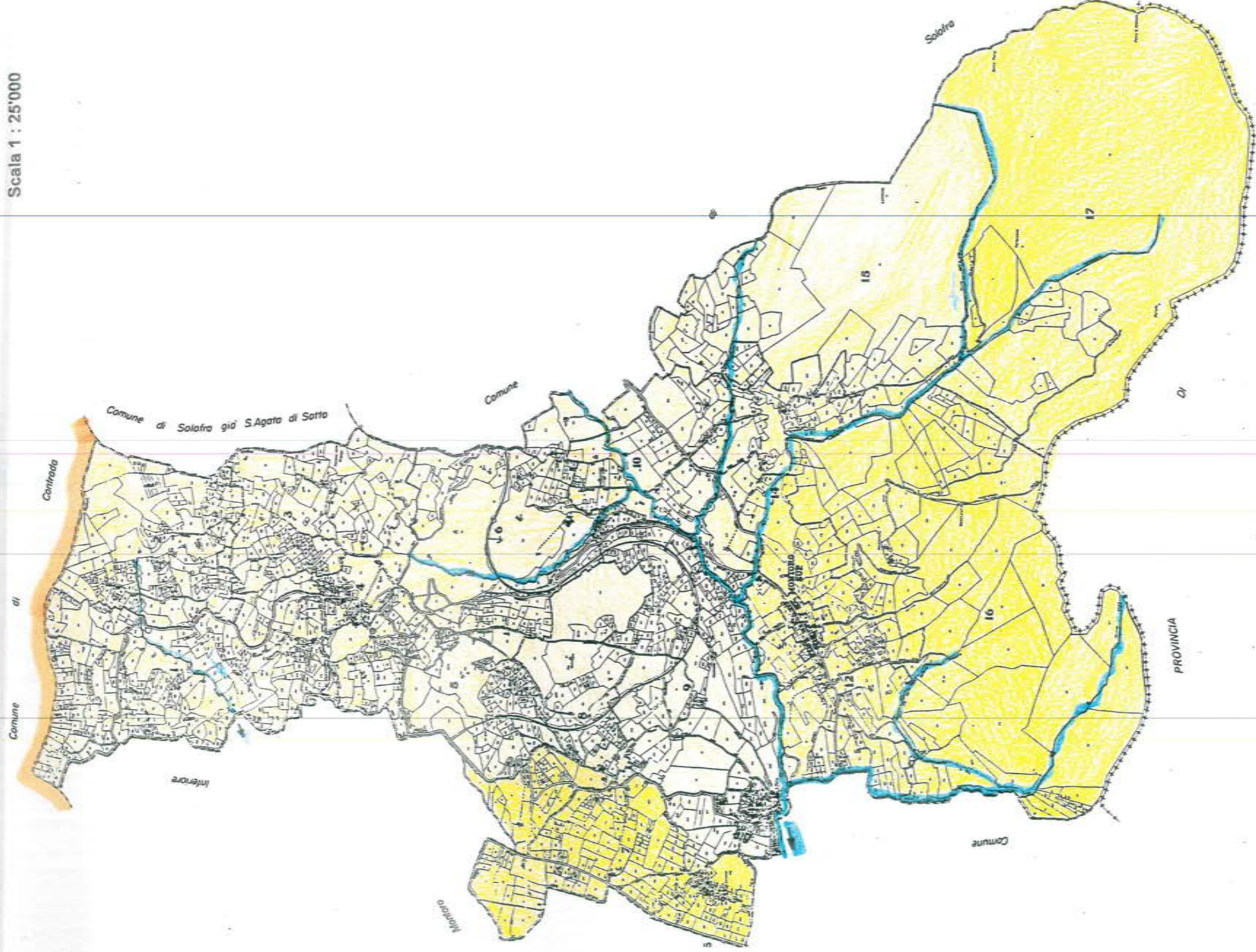


SALERNO






LEGENDA

-  LIMITE DEL COMPRESORIO
-  LINEA SCOLANTE
-  ZONA PEDECOLLINARE E MONTANA
-  ZONA DI FONDO VALLE
-  ZONA AD ALTA INTENSITA' SCOLANTE (anche ad uso irriguo)

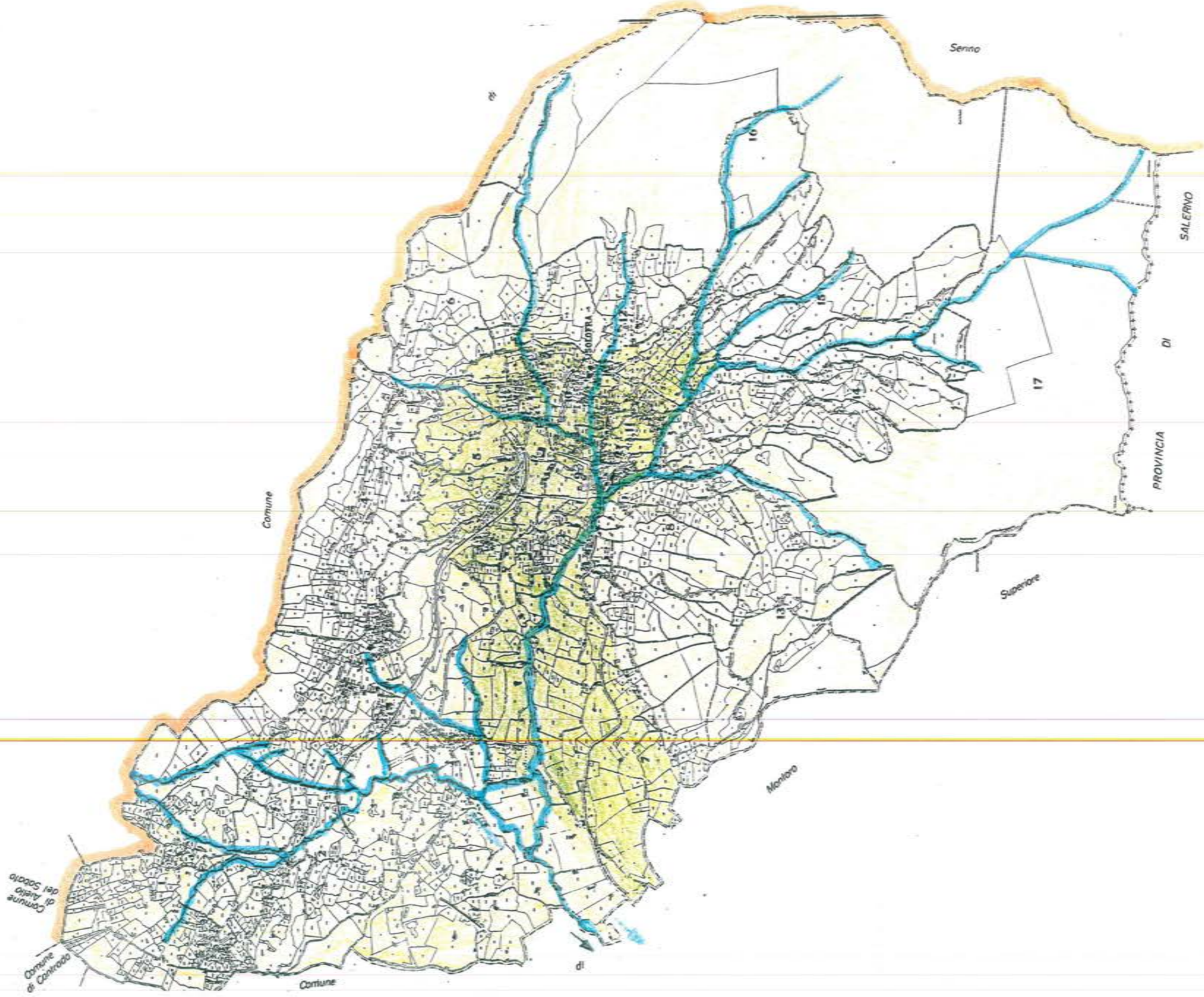
Scala 1 : 25'000



LEGENDA

-  LIMITE DEL COMPENSO
-  LINEA SCOLANTE
-  ZONA PEDECOLLINARE E MONTANA
-  ZONA DI FONDO VALLE
-  ZONA AD ALTA INTENSITA' SCOLANTE
(anche ad uso irriguo)

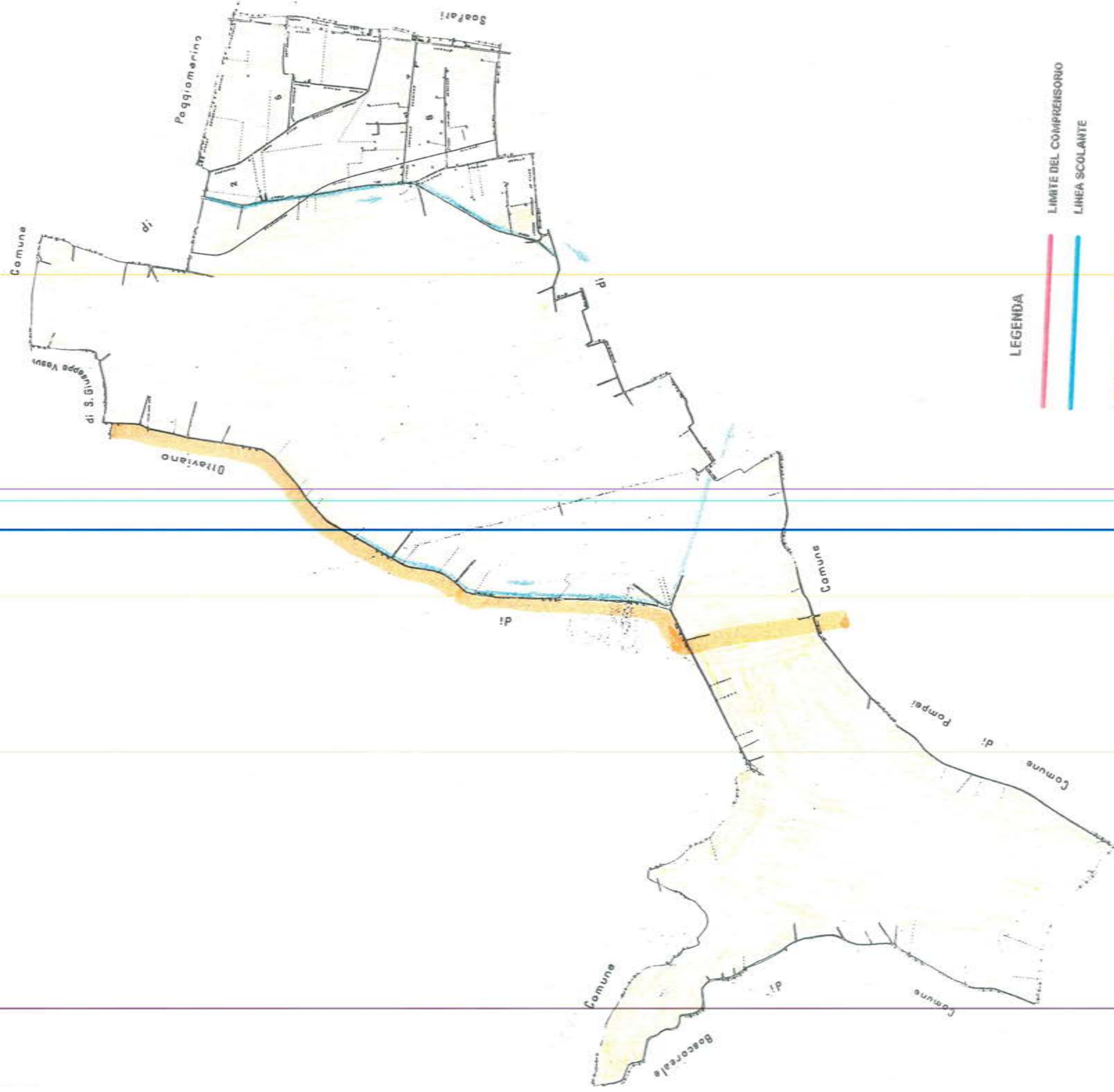
Provincia di Avellino
Scala 1 : 25'000



LEGENDA

- LIMITE DEL COMPENSORIO
- LINEA SCOLANTE
- ZONA PEDECOLLINARE E MONTANA
- ZONA DI FONDO VALLE
- ZONA AD ALTA INTENSITA' SCOLANTE (anche ad uso irriguo)

Provincia di Napoli (NA)
scala 1:25'000



LEGENDA

- LIMITE DEL COMPRESORIO
- LINEA SCOLANTE
- ZONA PEBECOLLINARE E MONTANA
- ZONA DI FONDO VALLE
- ZONA AD ALTA INTENSITA' SCOLANTE
(anche ad uso irriguo)



LEGENDA

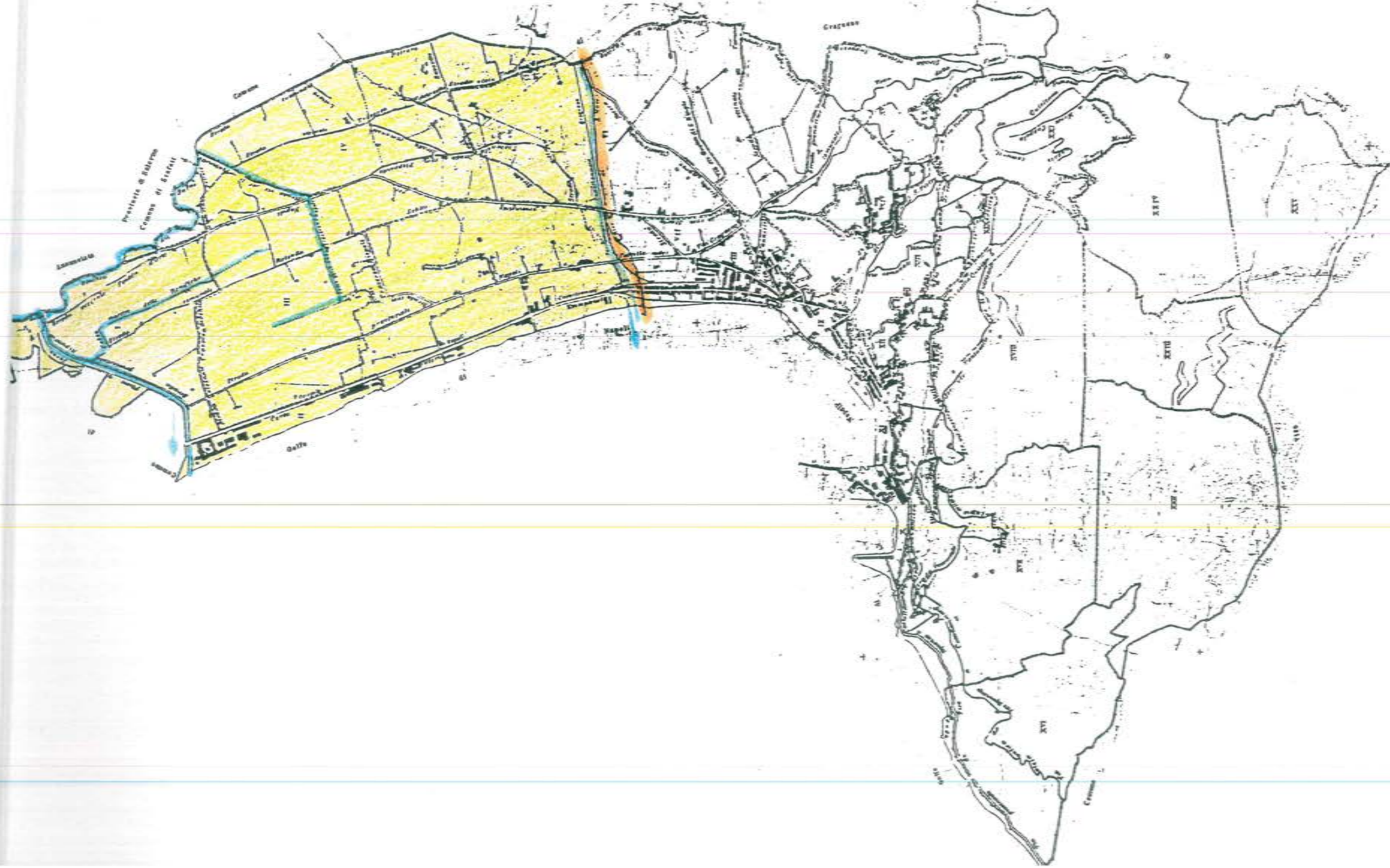
LIMITE DEL COMPENSIORIO

LINEA SCOLANTE

ZONA PEDECOLLINARE E MONTANA

ZONA IN FONDO VALLE

ZONA AD ALTA INTENSITA' SCOLANTE
(anche ad uso irriguo)



LEGENDA


LIMITE DEL COMPRESORIO

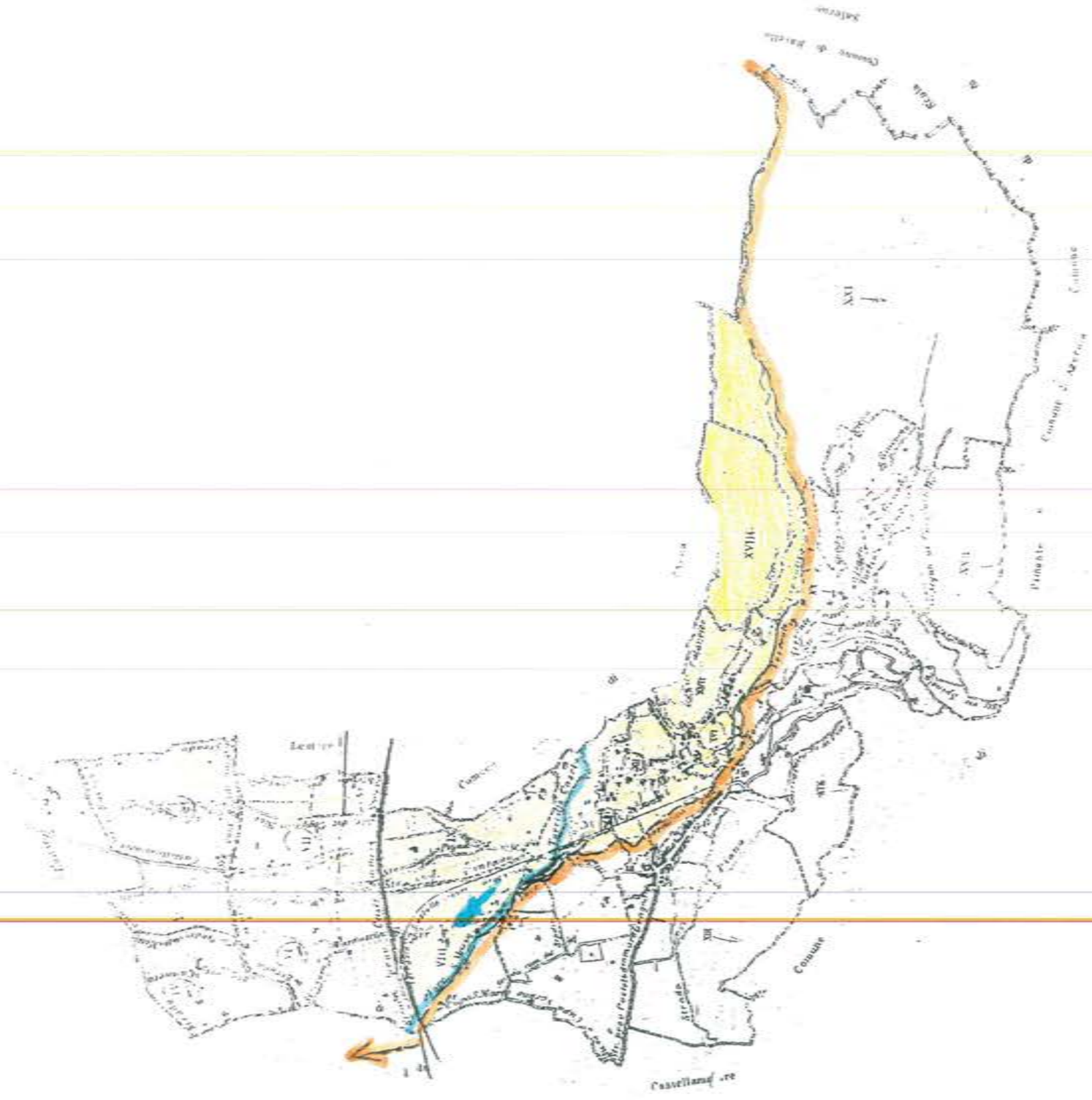
LINEA SCOLANTE

ZONA PEDECOLLINARE E MONTANA






ZONA DI FONDO VALLE

ZONA AD ALTA INTENSITA' SCOLANTE
(anche ad uso irriguo)

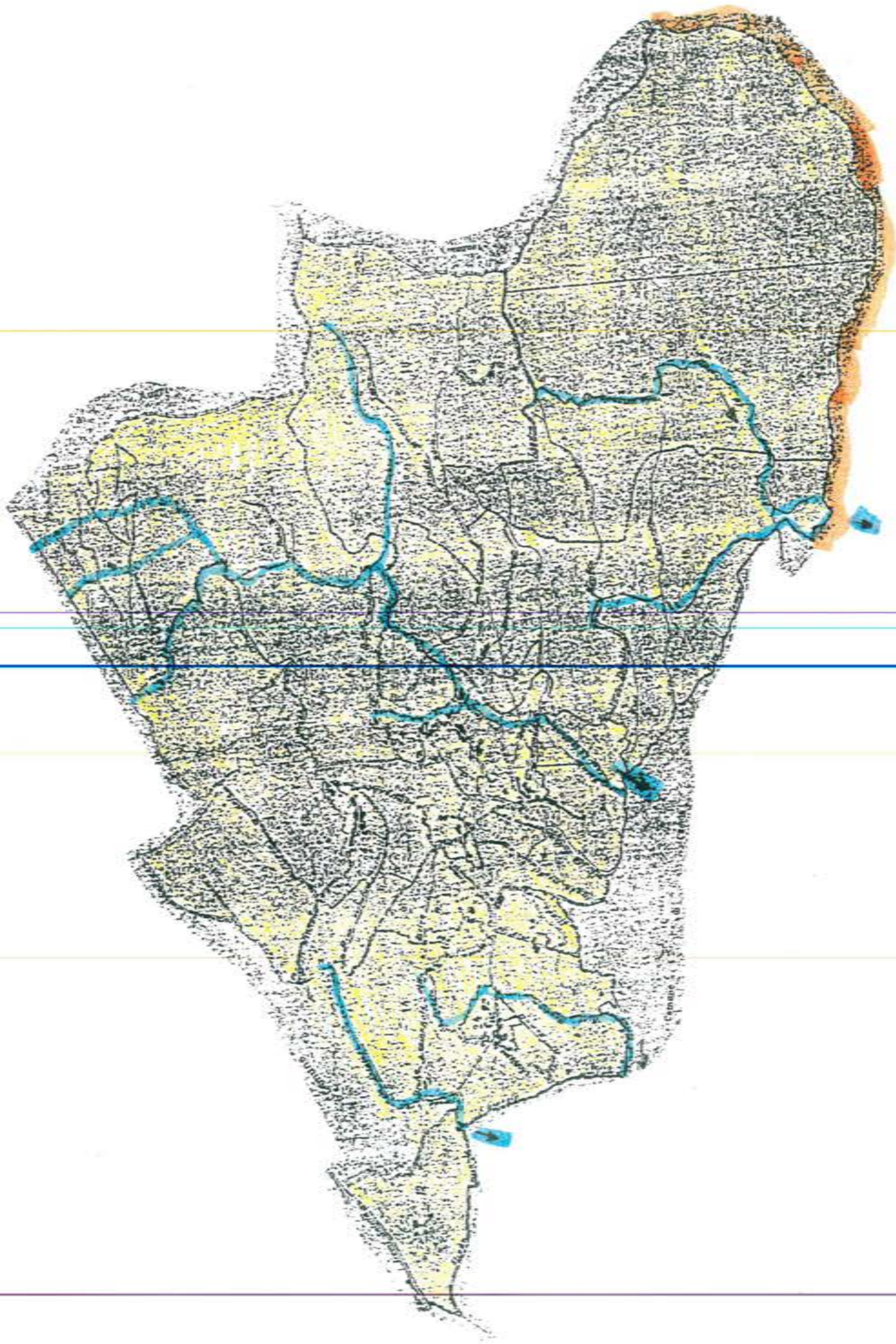




LEGENDA

-  LIMITE DEL COMPRESORIO
-  LINEA SCOLANTE
-  ZONA PEDICOLLINARE E MONTANA
-  ZONA DI FONDO VALLE
-  ZONA AD ALTA INTENSITA' SCOLANTE
(anche ad uso irriguo)

Provincia di Napoli (NA)
scala 1:25'000



LEGENDA

LIMITE DEL COMPRESORIO

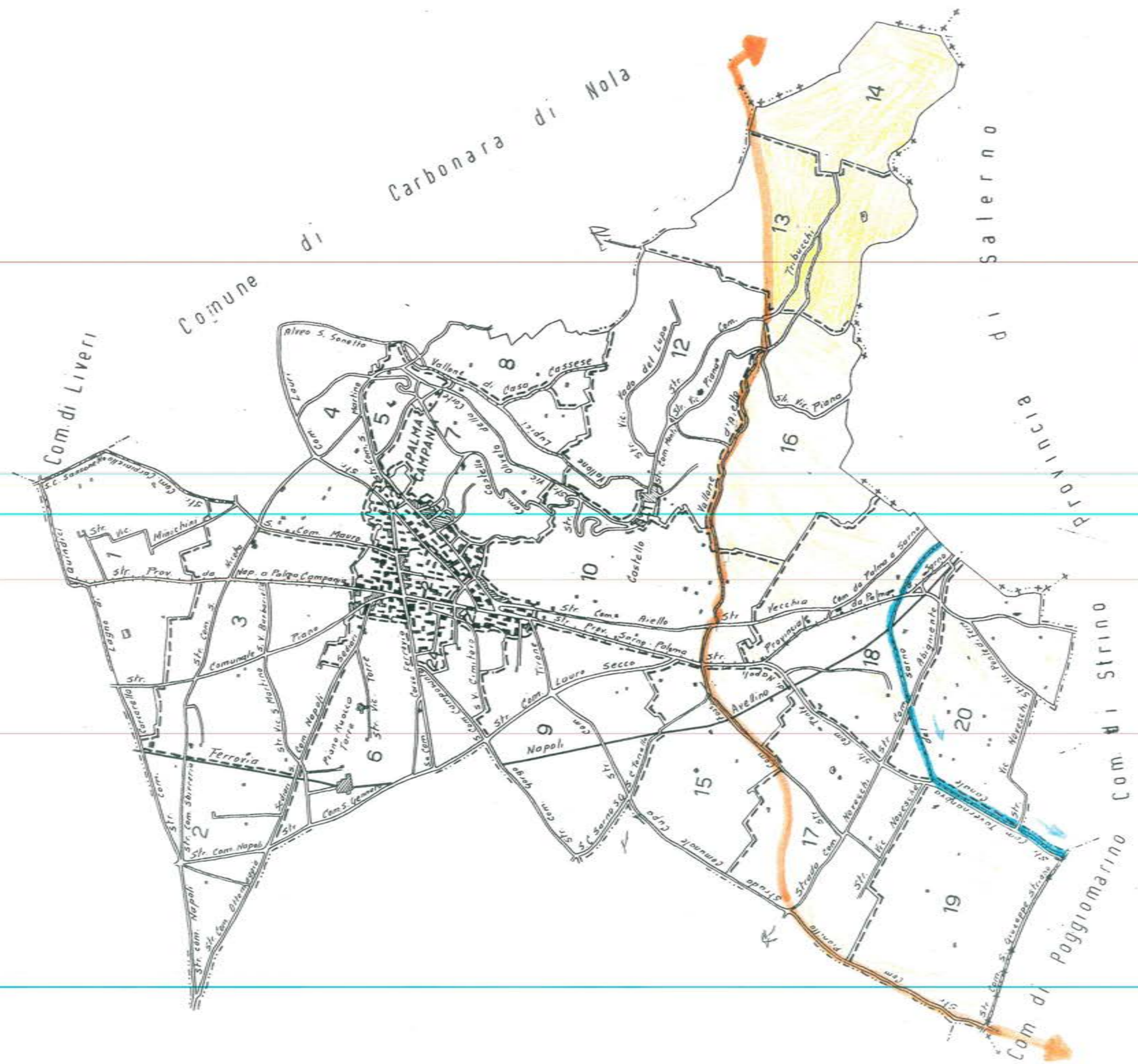
LINEA SCOLANTE

ZONA PEDECOLLINARE E MONTANA



ZONA DI FONDO VALLE

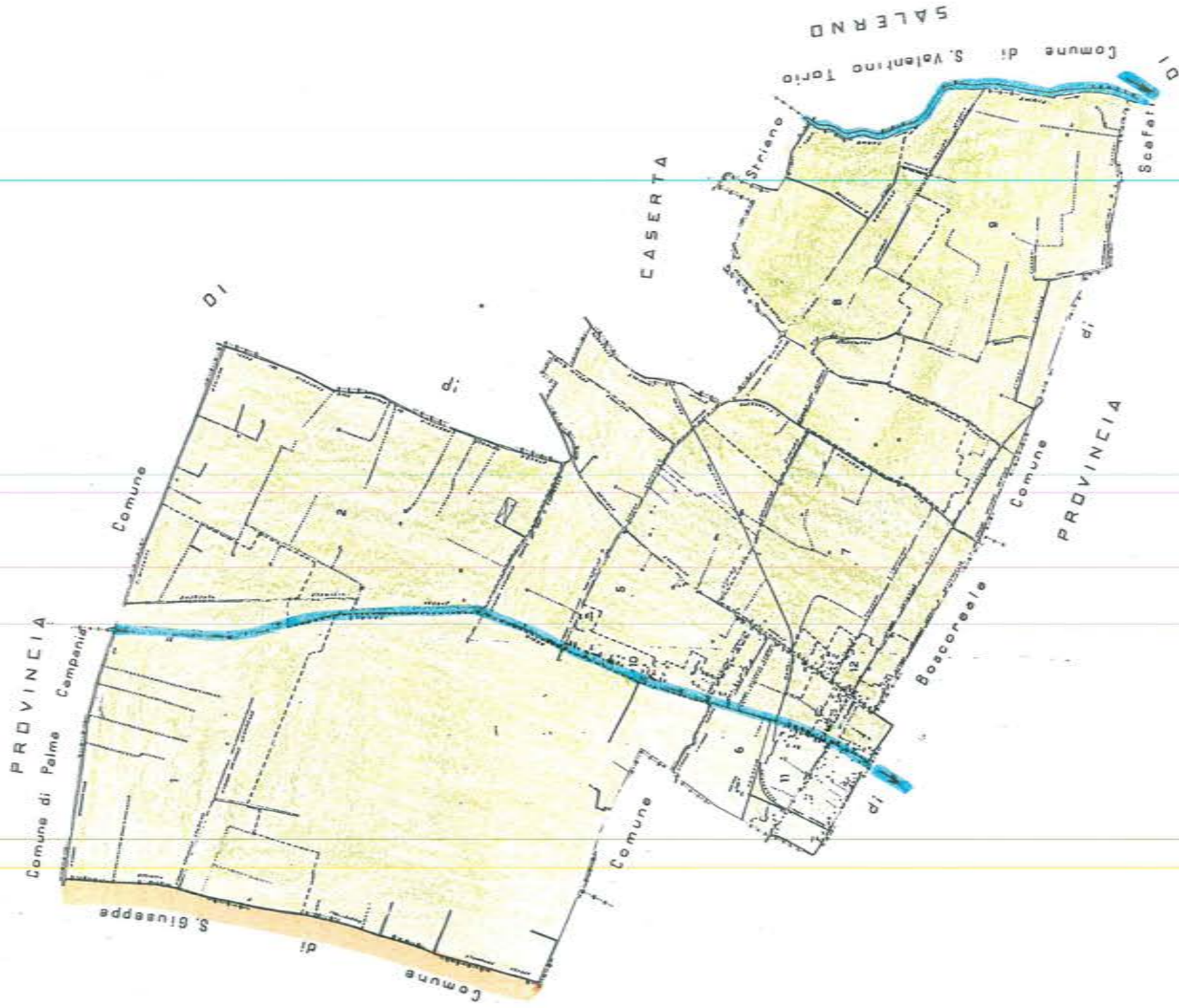
ZONA AD ALTA INTENSITA' SCOLANTE
(anche ad uso irriguo)










LEGENDA

-  LIMITE DEL COMPRESORIO
-  LINEA SCOLANTE
-  ZONA PEDECOLLIARE E MONTANA
-  ZONA DI FONDO VALLE
-  ZONA AD ALTA INTENSITA' SCOLANTE (anche ad uso irriguo)



LEGENDA

-  LIMITE DEL COMPRESORIO
-  LINEA SCOLANTE
-  ZONA PEDECOLLINARE E MONTANA
-  ZONA DI FONDO VALLE
-  ZONA AD ALTA INTENSITA' SCOLANTE (anche ad uso irriguo)

Comune di **Pompei**
Provincia di **Napoli (NA)**
scala 1:25'000



LEGENDA

- LIMITE DEL COMPRESORIO
- LINEA SCOLANTE
- ZONA PEDECOLLINARE E MONTANA
- ZONA DI FONDO VALLE
- ZONA AD ALTA INTENSITA' SCOLANTE
(anche ad uso irriguo)



LEGENDA

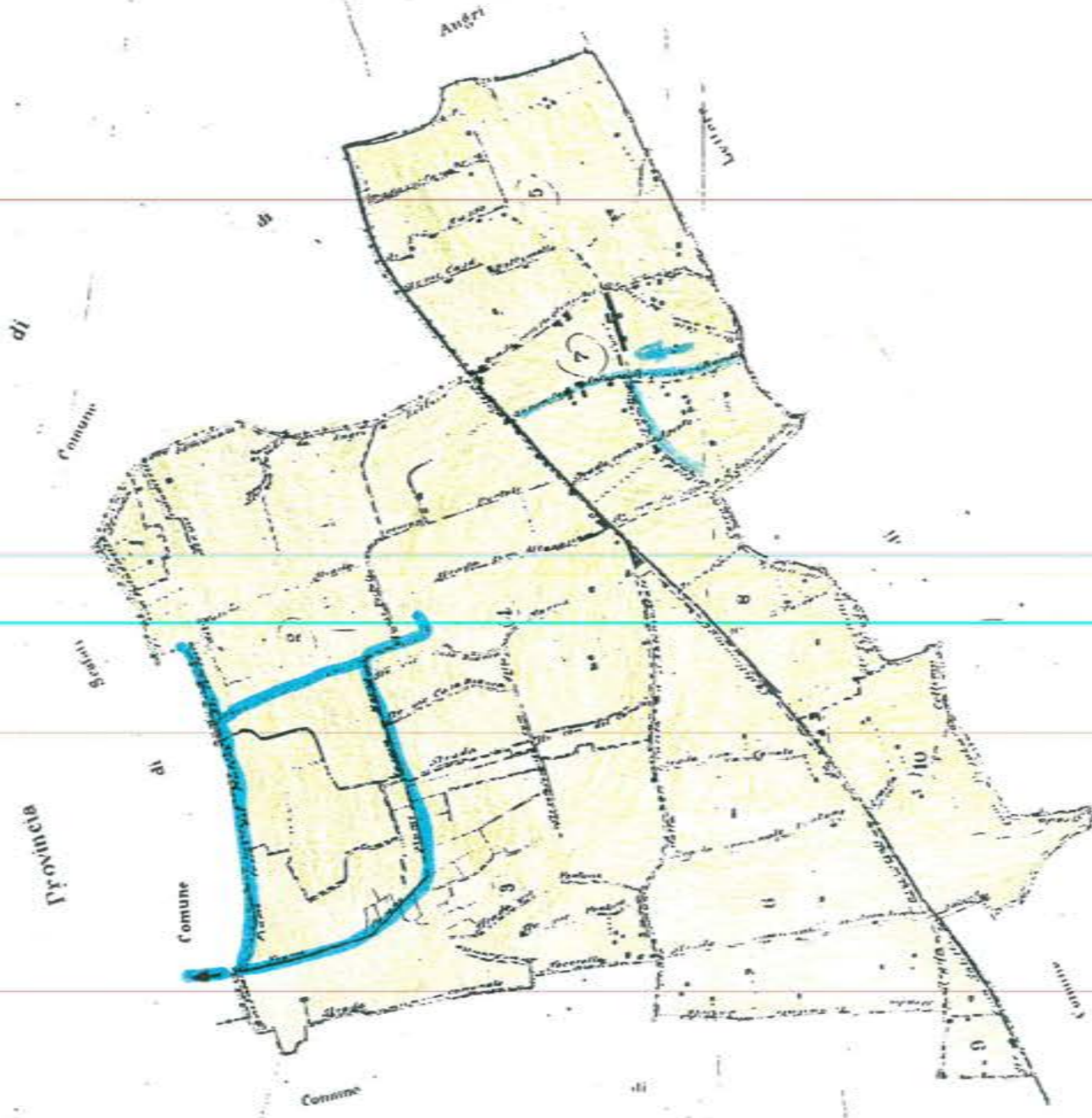
LIMITE DEL COMPENSAZIO

LINEA SCOLANTE

ZONA PEDECOLLINARE E MONTANA

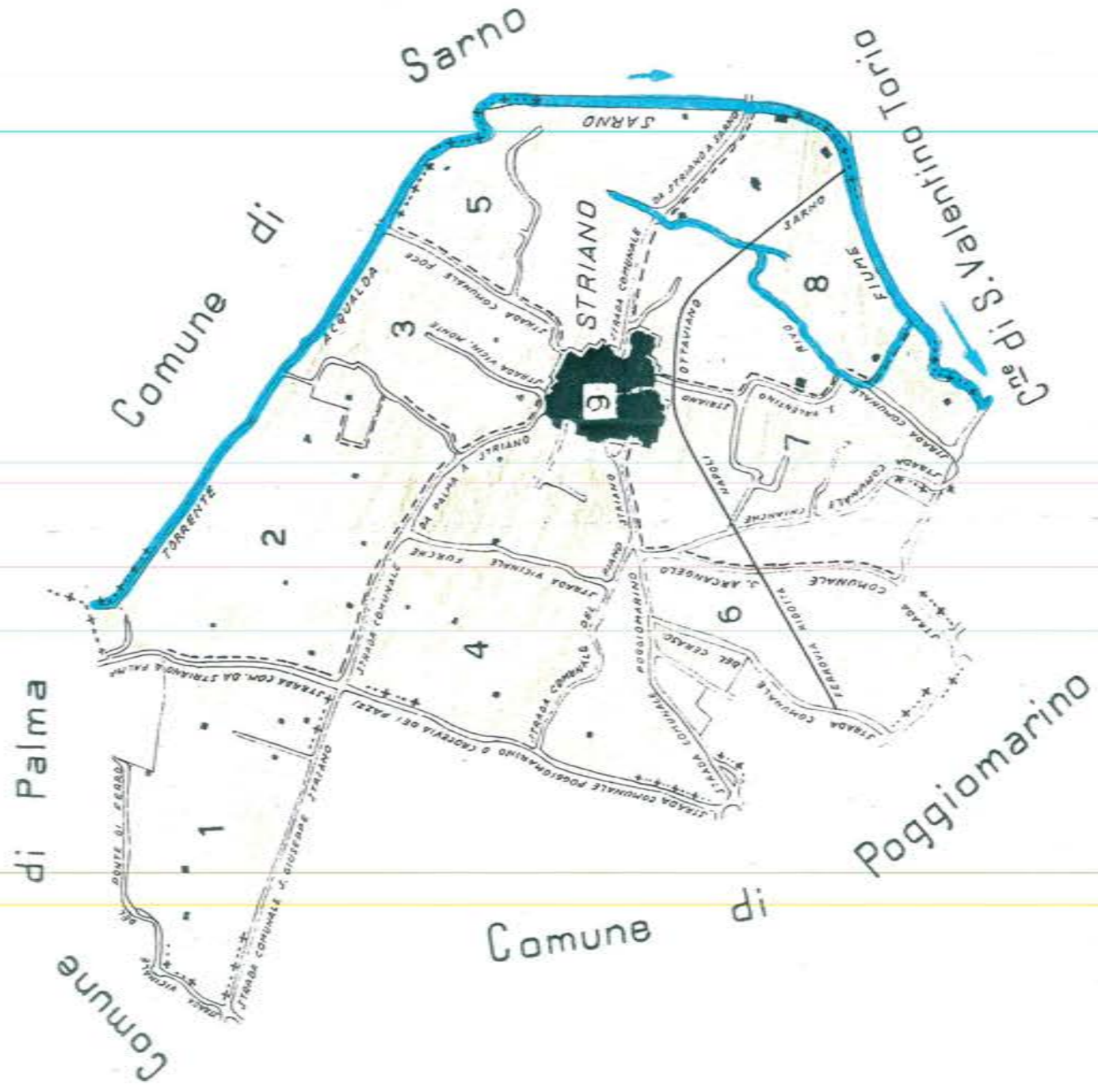
ZONA DI FONDO VALLE

ZONA AD ALTA INTENSITA' SCOLANTE
(anche ad uso irriguo)








LEGENDA

- LIMITE DEL COMPRESORIO
- LINEA SCOLANTE
- ZONA PEDECOLLINARE E MONTANA
- ZONA DI FONDO VALLE
- ZONA AD ALTA INTENSITA' SCOLANTE
(anche ad uso irriguo)



LEGENDA

-  LIMITE DEL COMPRESORIO
-  LINEA SCOLANTE
-  ZONA PEDECOLLINARE E MONTANA
-  ZONA DI FONDO VALLE
-  ZONA AD ALTA INTENSITA' SCOLANTE
(anche ad uso irriguo)

Comune di **Torre Annunziata**
Provincia di Napoli (NA)
scala 1:25'000
Comune di



LEGENDA

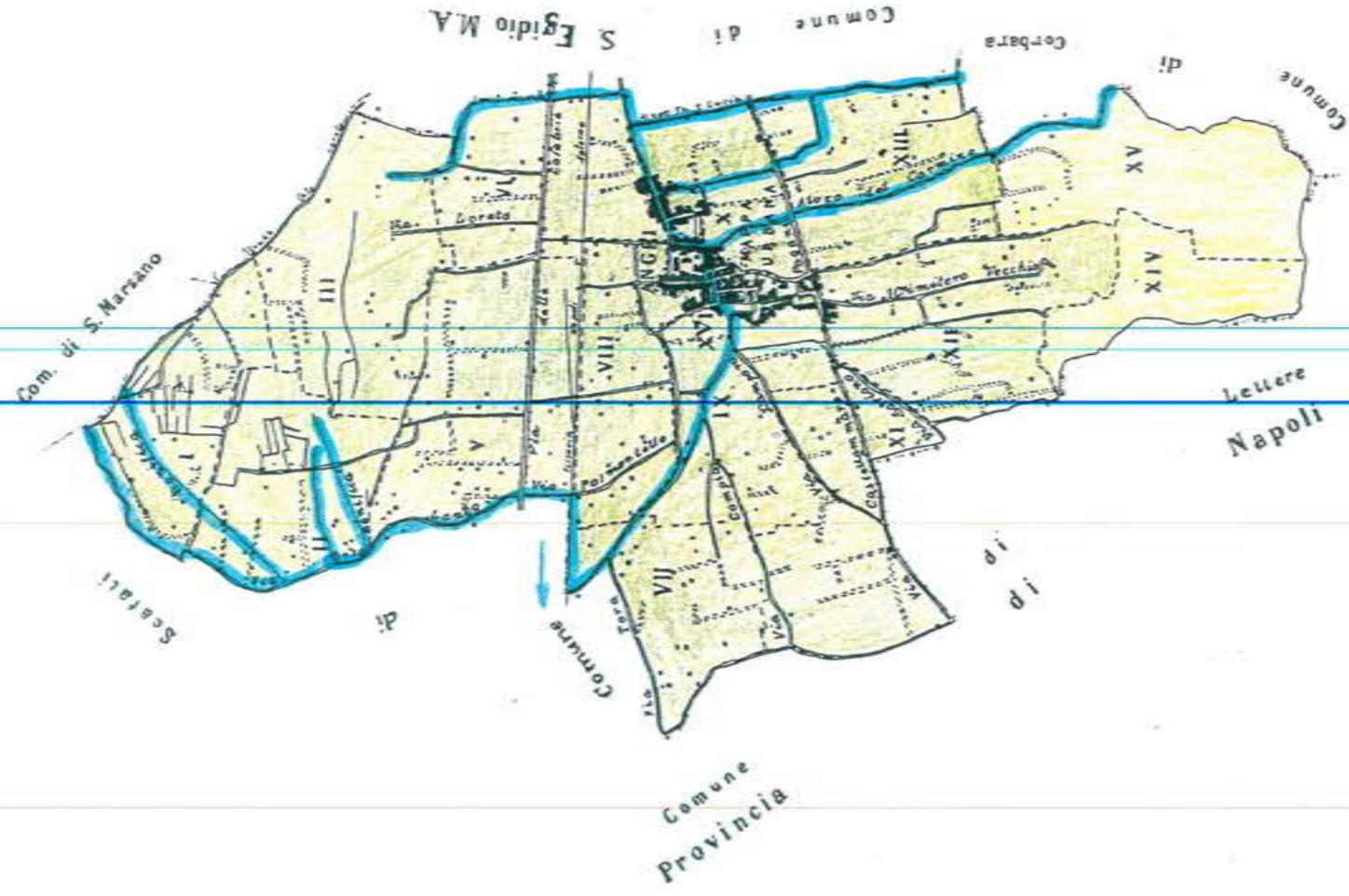
LIMITE DEL COMPRESORIO

LINEA SCOLANTE

ZONA PEDECOLLINARE E MONTANA

ZONA DI FONDO VALLE

ZONA AD ALTA INTENSITA' SCOLANTE
(anche ad uso irriguo)



LEGENDA

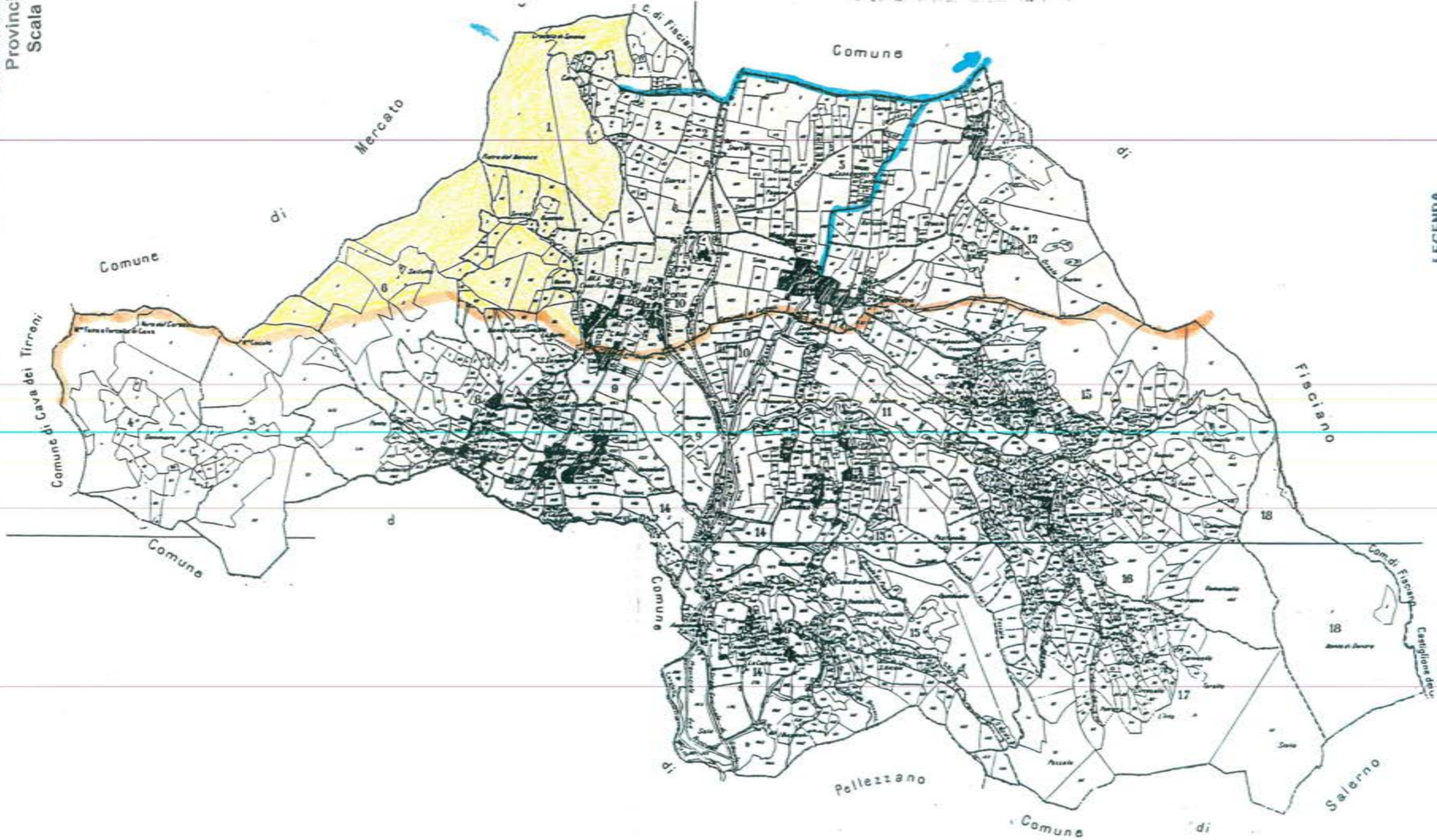
LIMITE DEL COMPENSORIO

LINEA SCOLANTE

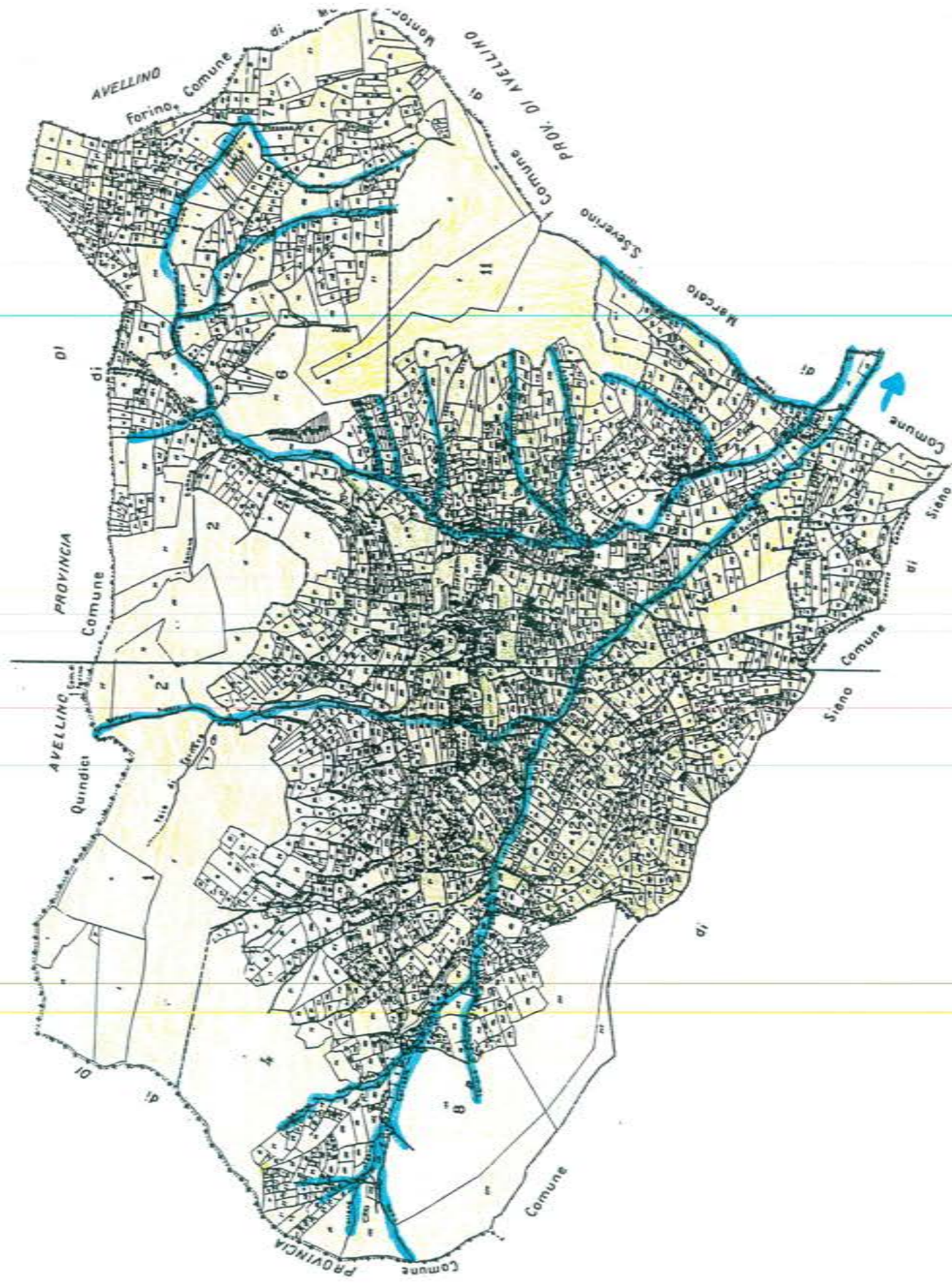
ZONA PEDECOLLINARE E MONTANA

ZONA DI FONDO VALLE

ZONA AD ALTA INTENSITA' SCOLANTE
(anche ad uso irriguo)



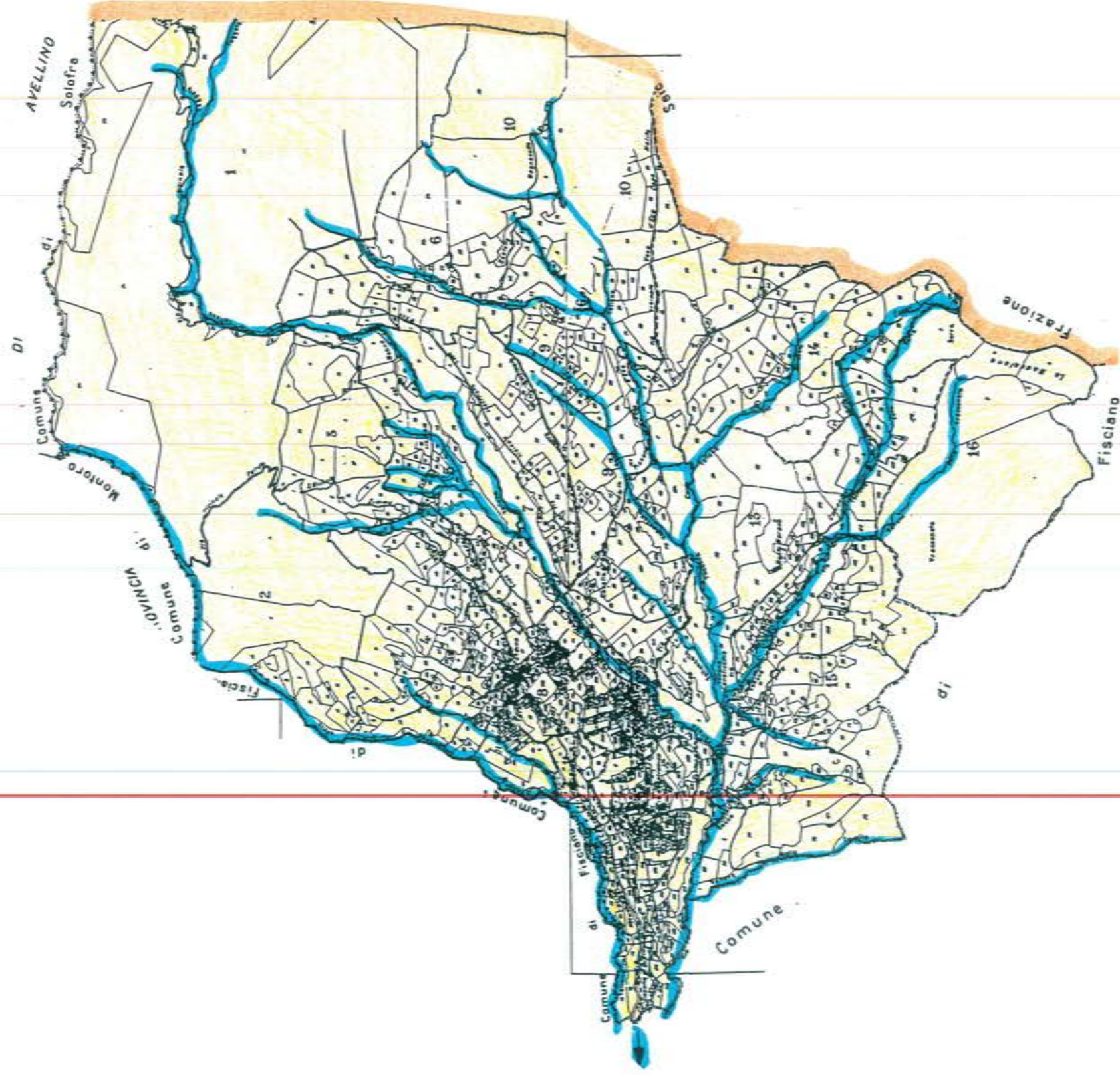
COMUNE DI BRACIGLIANO
Provincia di Salerno
Scala 1 : 25'000








LEGENDA

-  LIMITE DEL COMPENSORIO
-  LINEA SCOLANTE
-  ZONA PEDECOLLINARE E MONTANA
-  ZONA DI FONDO VALLE
-  ZONA AD ALTA INTENSITA' SCOLANTE
(anche ad uso irriguo)

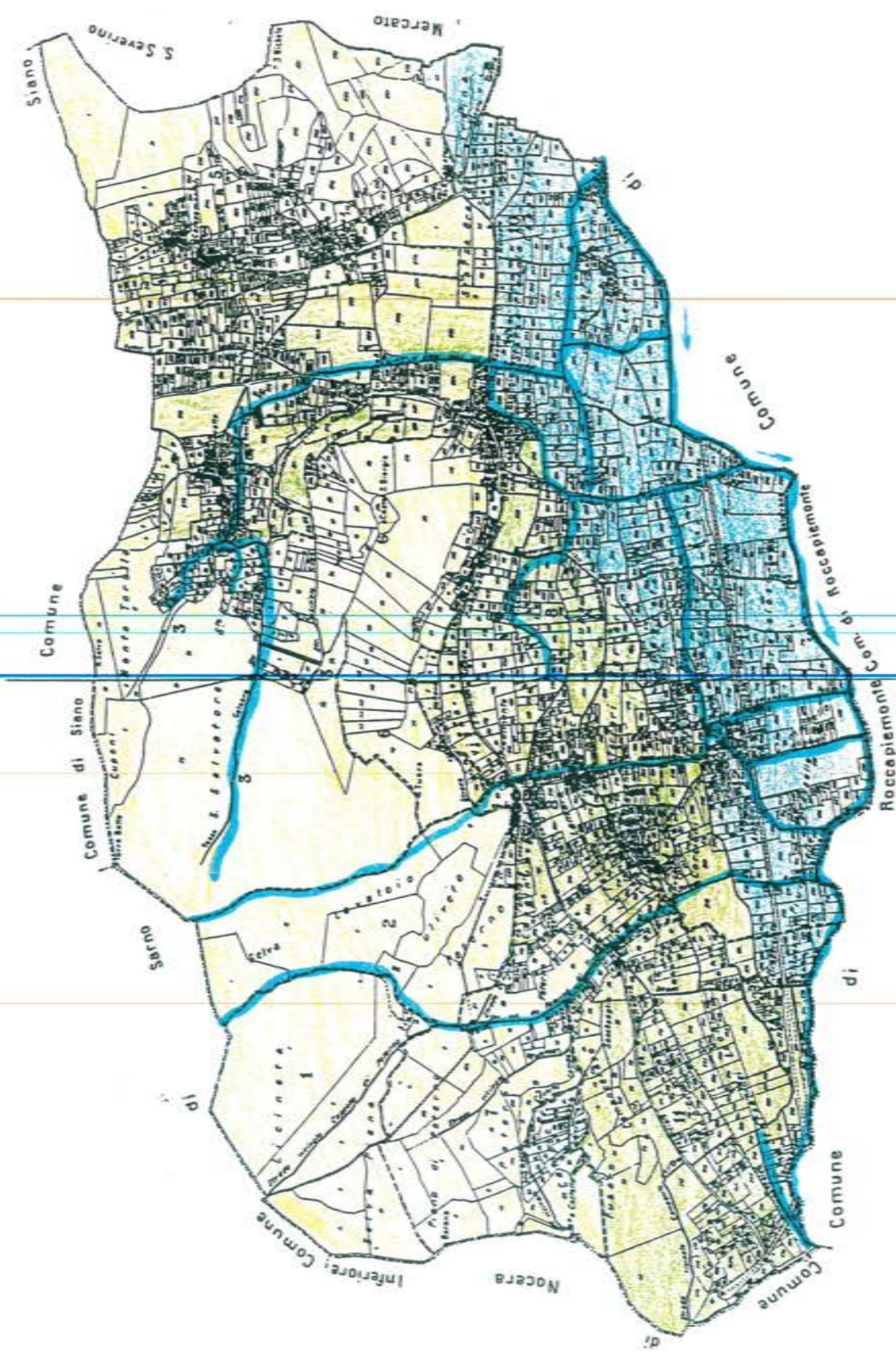
COMUNE DI CALVANICO
Provincia di Salerno
Scala 1 : 25'000



LEGENDA

-  LIMITE DEL COMPENSORIO
-  LINEA SCOLANTE
-  ZONA PEDECOLLINARE E MONTANA
-  ZONA DI FONDO VALLE
-  ZONA AD ALTA INTENSITA' SCOLANTE
(anche ad uso irriguo)

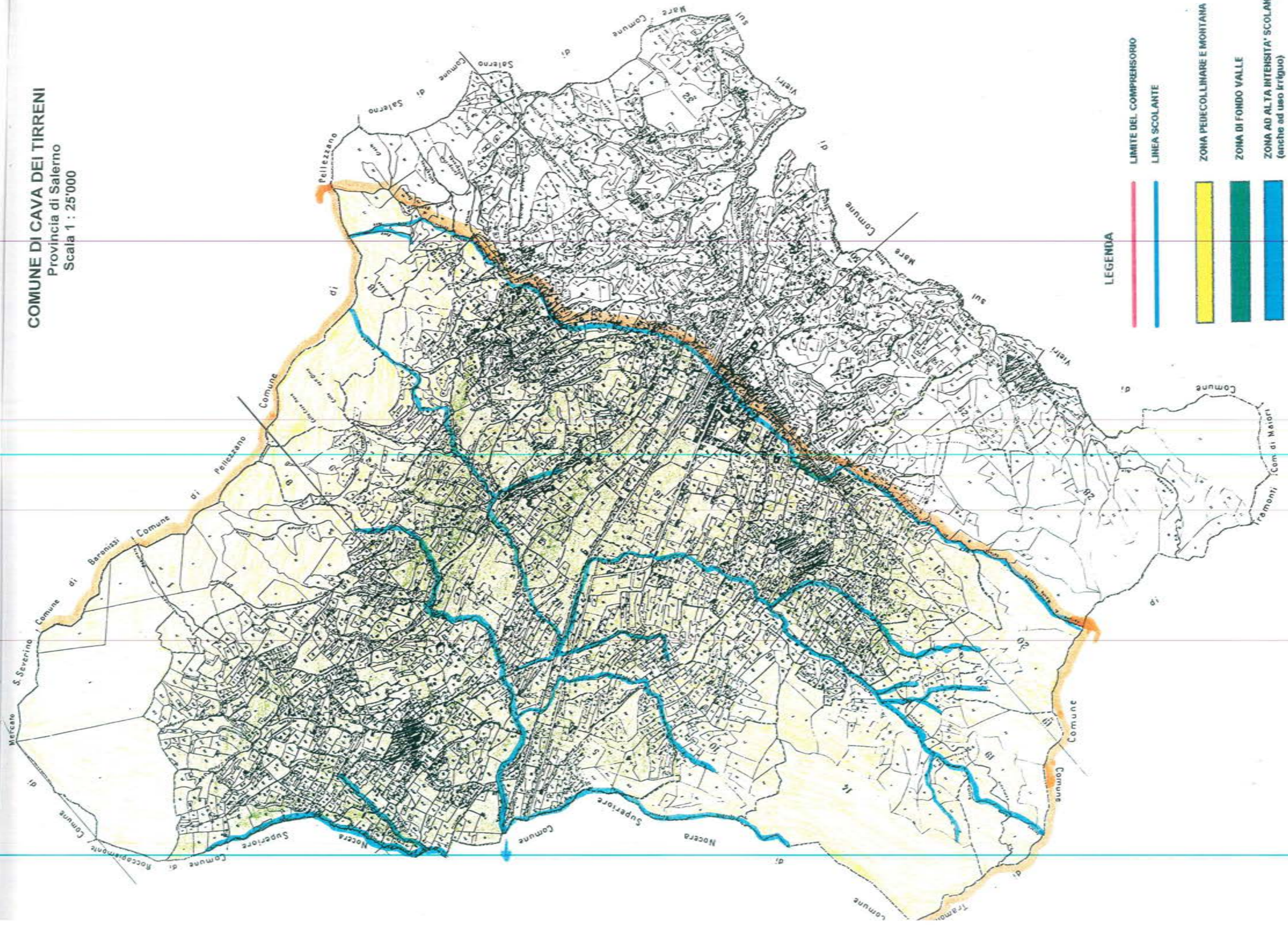
Comune di **Castel San Giorgio**
Provincia di Salerno (SA)
scala 1:25'000






LEGENDA

- LIMITE DEL COMPRESORIO
- LINEA SCOLANTE
- ZONA PEDECOLLINARE E MONTANA
- ZONA DI FONDO VALLE
- ZONA AD ALTA INTENSITA' SCOLANTE
(anche ad uso irriguo)

COMUNE DI CAVA DEI TIRRENI
Provincia di Salerno
Scala 1 : 25'000



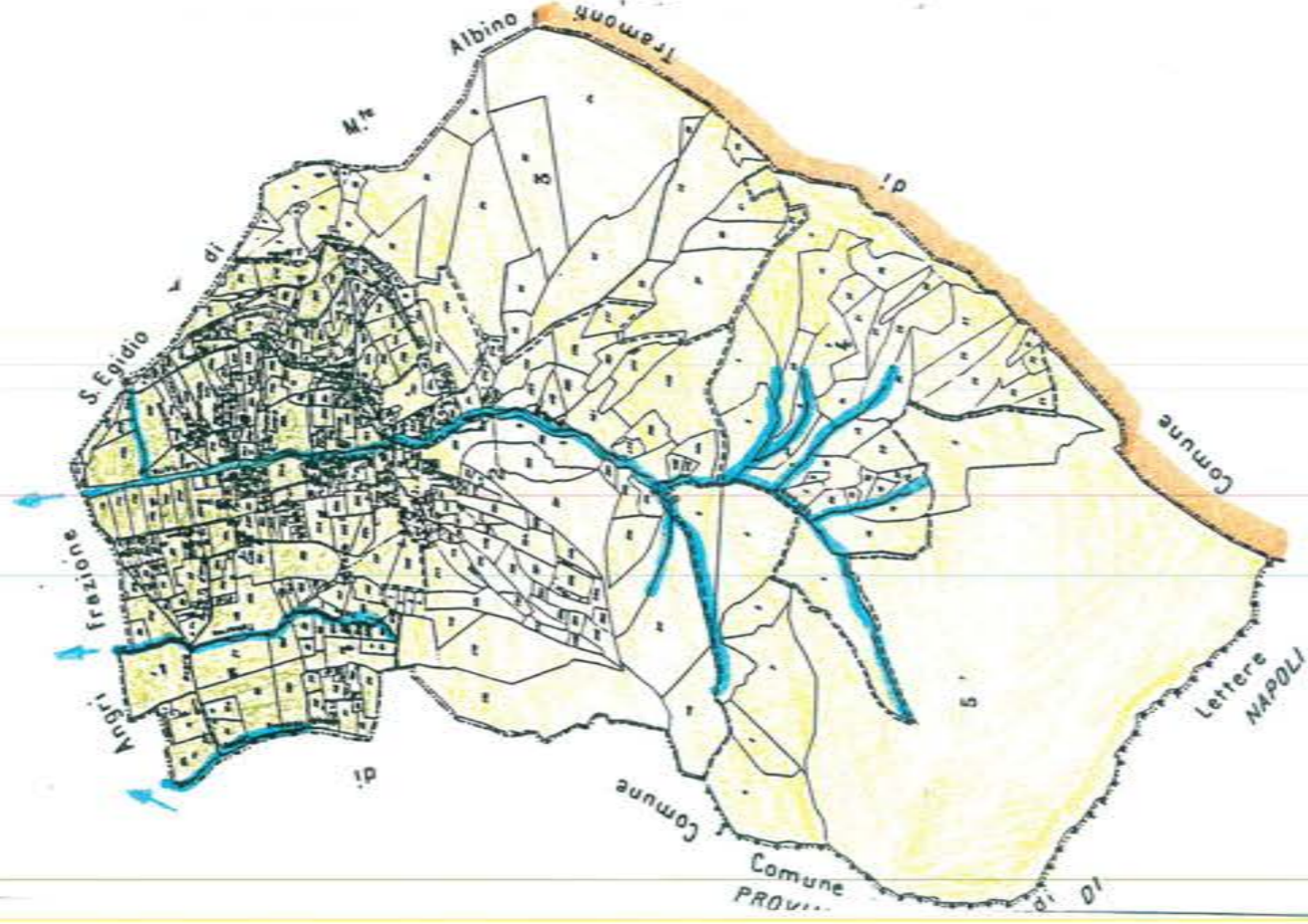
LEGENDA

-  LIMITE DEL COMPRESORIO
-  LINEA SCOLANTE
-  ZONA PEDECOLLINARE E MONTANA
-  ZONA DI FONDO VALLE
-  ZONA AD ALTA INTENSITA' SCOLANTI (anche ad uso irriguo)

COMUNE DI CORBARA

Provincia di Salerno

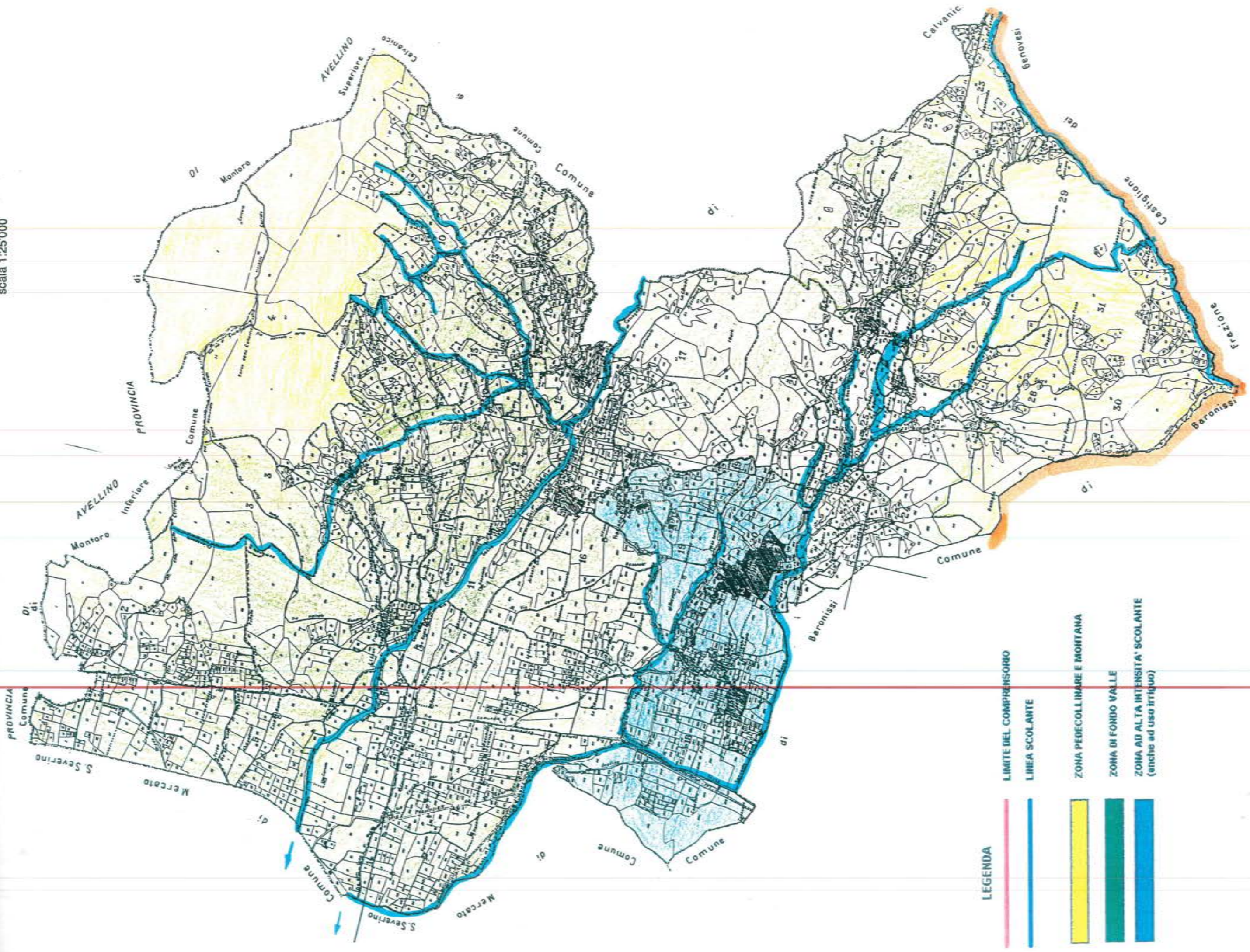
Scala 1 : 25'000








LEGENDA

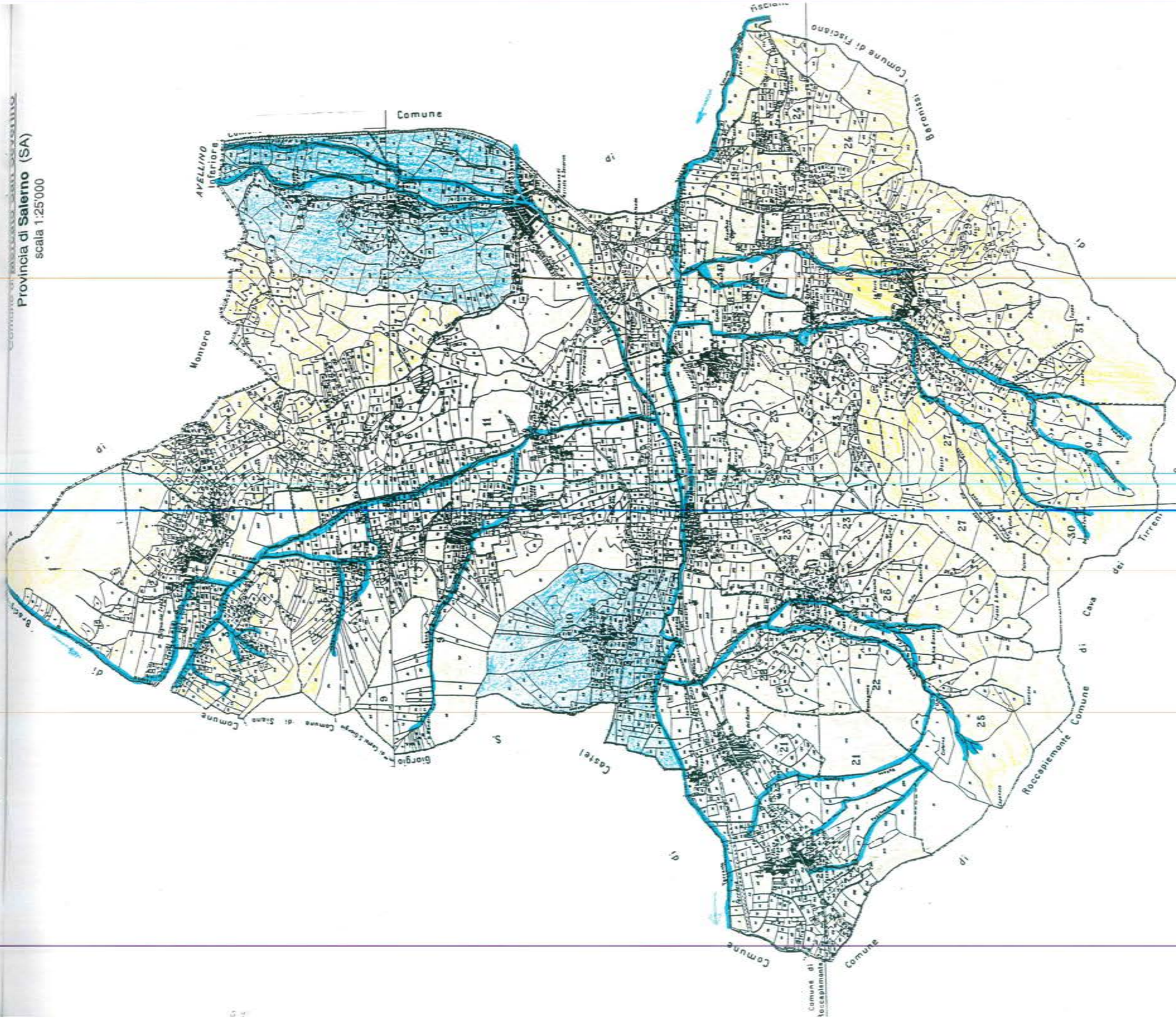
- LIMITE DEL COMPENSORIO
- LINEA SCOLANTE
- ZONA PEDECOLLINARE E MONTANA
- ZONA DI FONDO VALLE
- ZONA AD ALTA INTENSITA' SCOLANTE
(anche ad uso irriguo)

Comune di **Fisciano**
Provincia di Salerno (SA)
scala 1:25'000



LEGENDA

-  LIMITE DEL COMPENSORO
-  LINEA SCOLANTE
-  ZONA PEDECOLLINARE E MONTANA
-  ZONA DI FONDO VALLE
-  ZONA AD ALTA INTENSITA' SCOLANTE (anche ad uso irriguo)



LEGENDA

LIMITE DEL COMPENSORIO

LINEA SCOLANTE

ZONA PEDECOLLINARE E MONTANA

ZONA DI FONDO VALLE

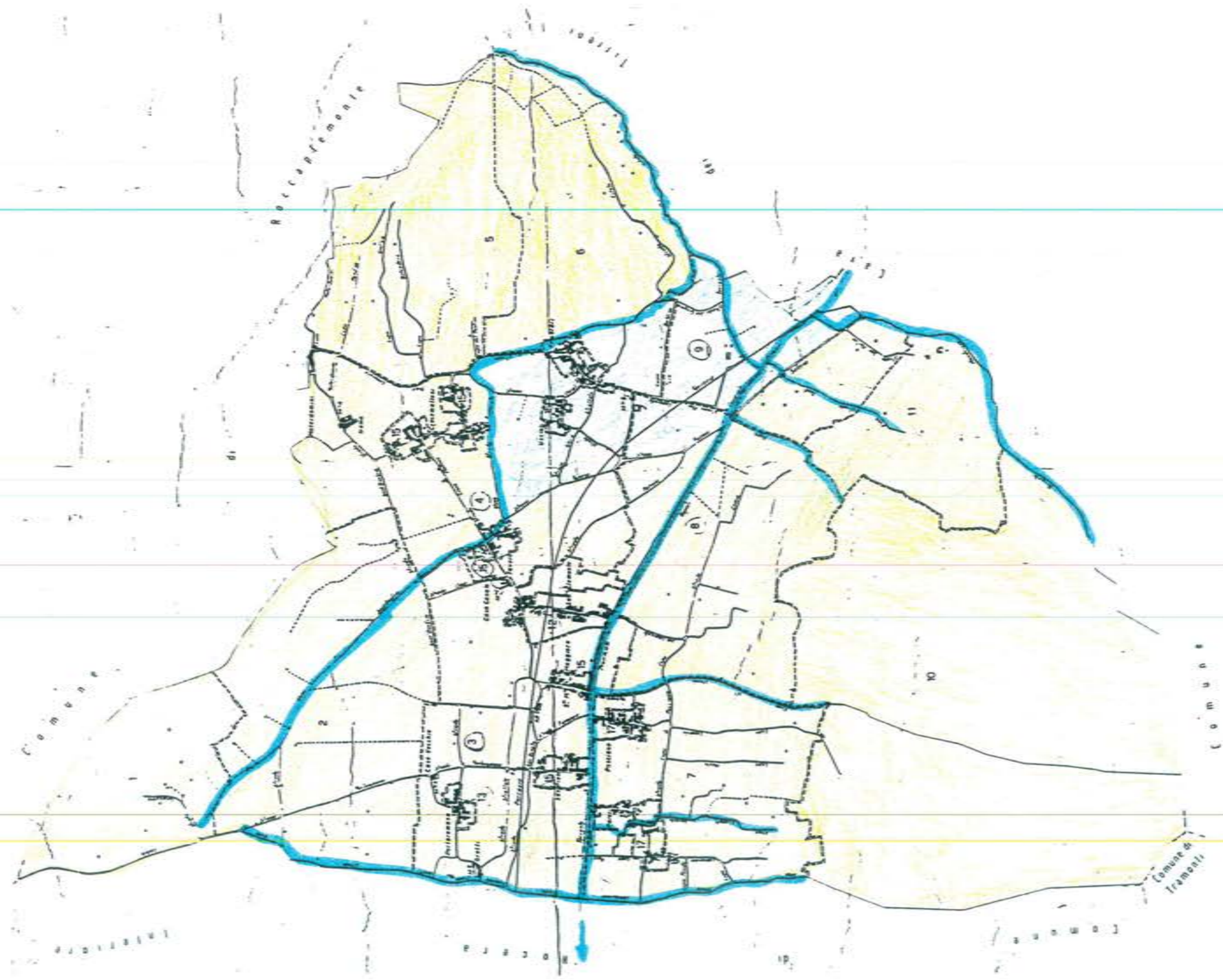
ZONA AD ALTA INTENSITA' SCOLANTE
(anche ad uso irriguo)







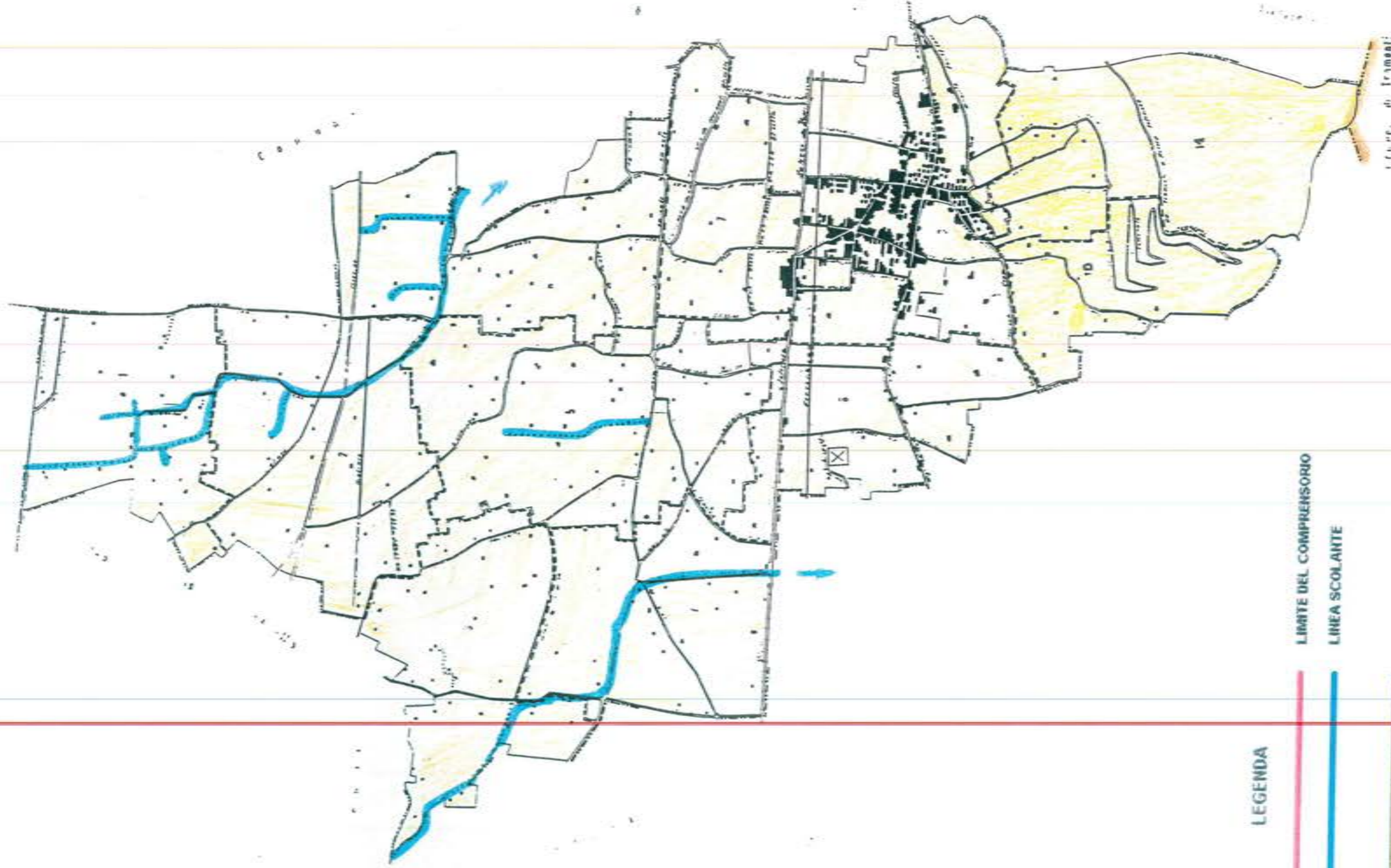
LEGENDA

- LIMITE DEL COMPENSORIO (Red line)
- LINEA SCOLANTE (Blue line)
- ZONA PEDECOLLINARE E MONTANA (Yellow area)
- ZONA DI FONDO VALLE (Green area)
- ZONA AD ALTA INTENSITA' SCOLANTE (anche ad uso irriguo) (Blue area)



LEGENDA

-  LIMITE DEL COMPENSORIO
-  LINEA SCOLANTE
-  ZONA PEDECOLLINARE E MONTANA
-  ZONA DI FONDO VALLE
-  ZONA AD ALTA INTENSITA' SCOLANTE
(anche ad uso irriguo)



LEGENDA

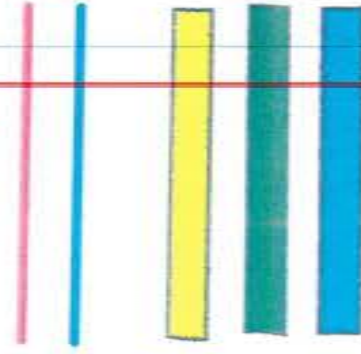
LIMITE DEL COMPRESORIO

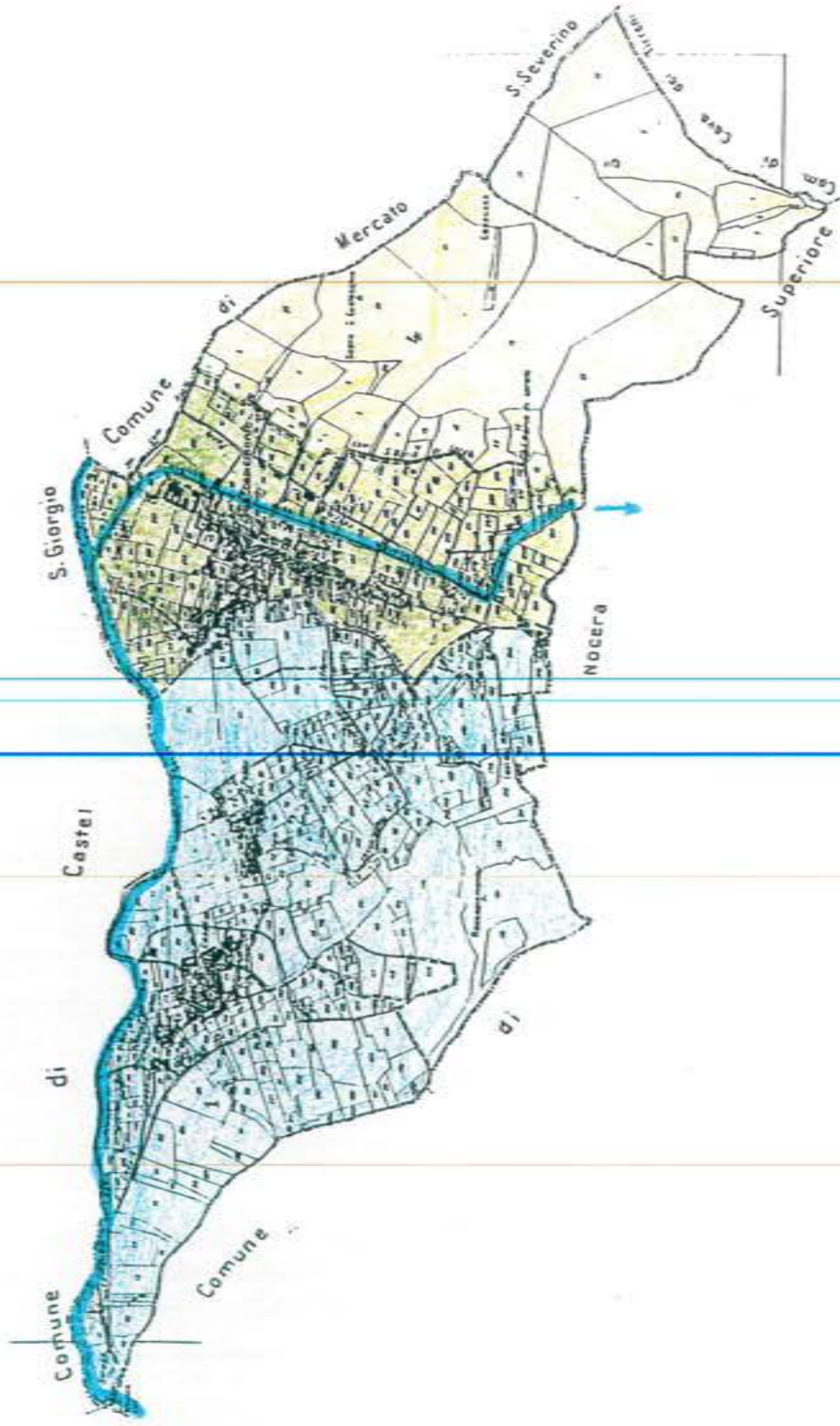
LINEA SCOLANTE

ZONA PEDECOLLINARE E MONTANA

ZONA DI FONDO VALLE

ZONA AD ALTA INTENSITA' SCOLANTE
(anche ad uso irriguo)





LEGENDA

LIMITE DEL COMPENSIORIO

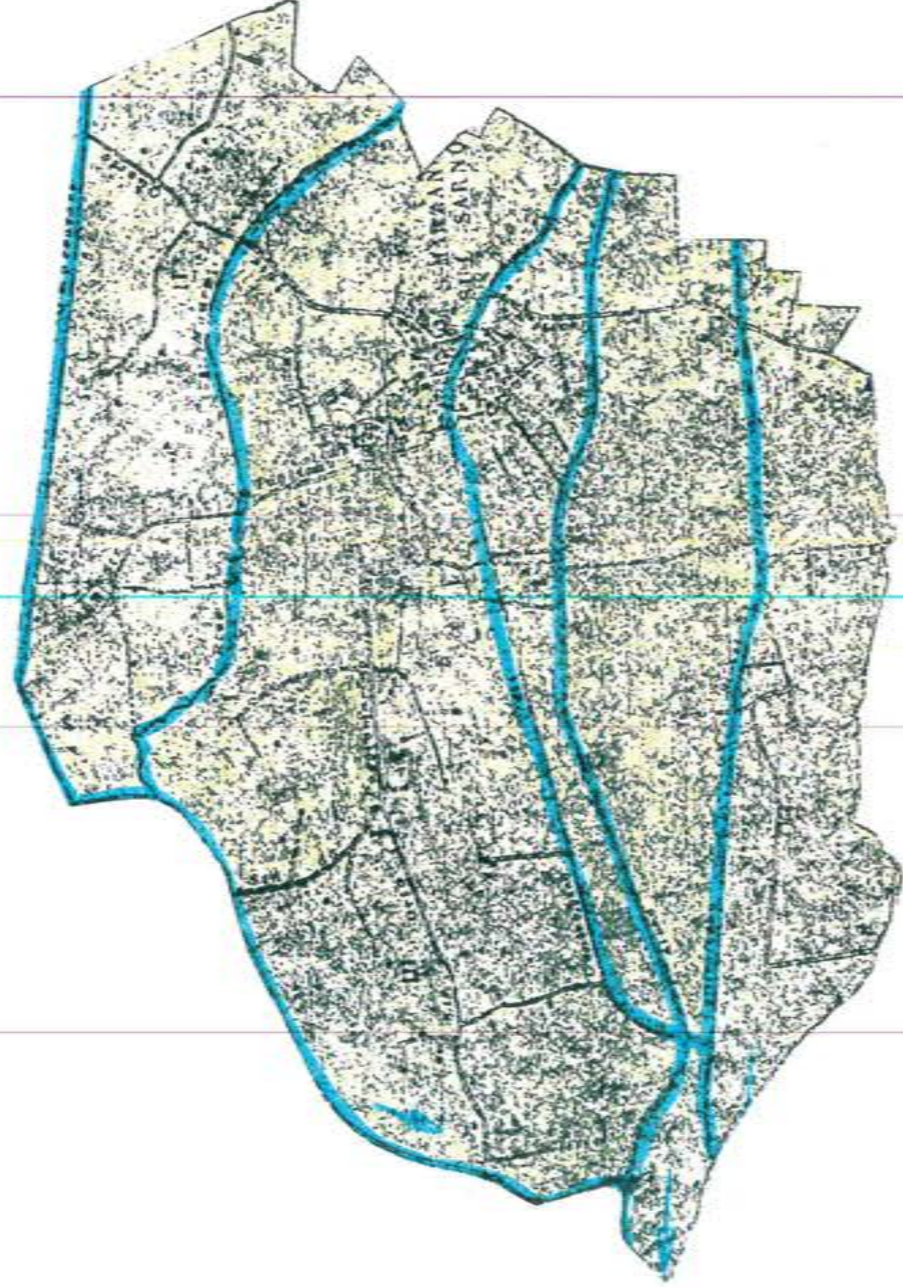
LINEA SCOLANTE

ZONA PEDECOLLINARE E MONTANA






ZONA DI FONDO VALLE

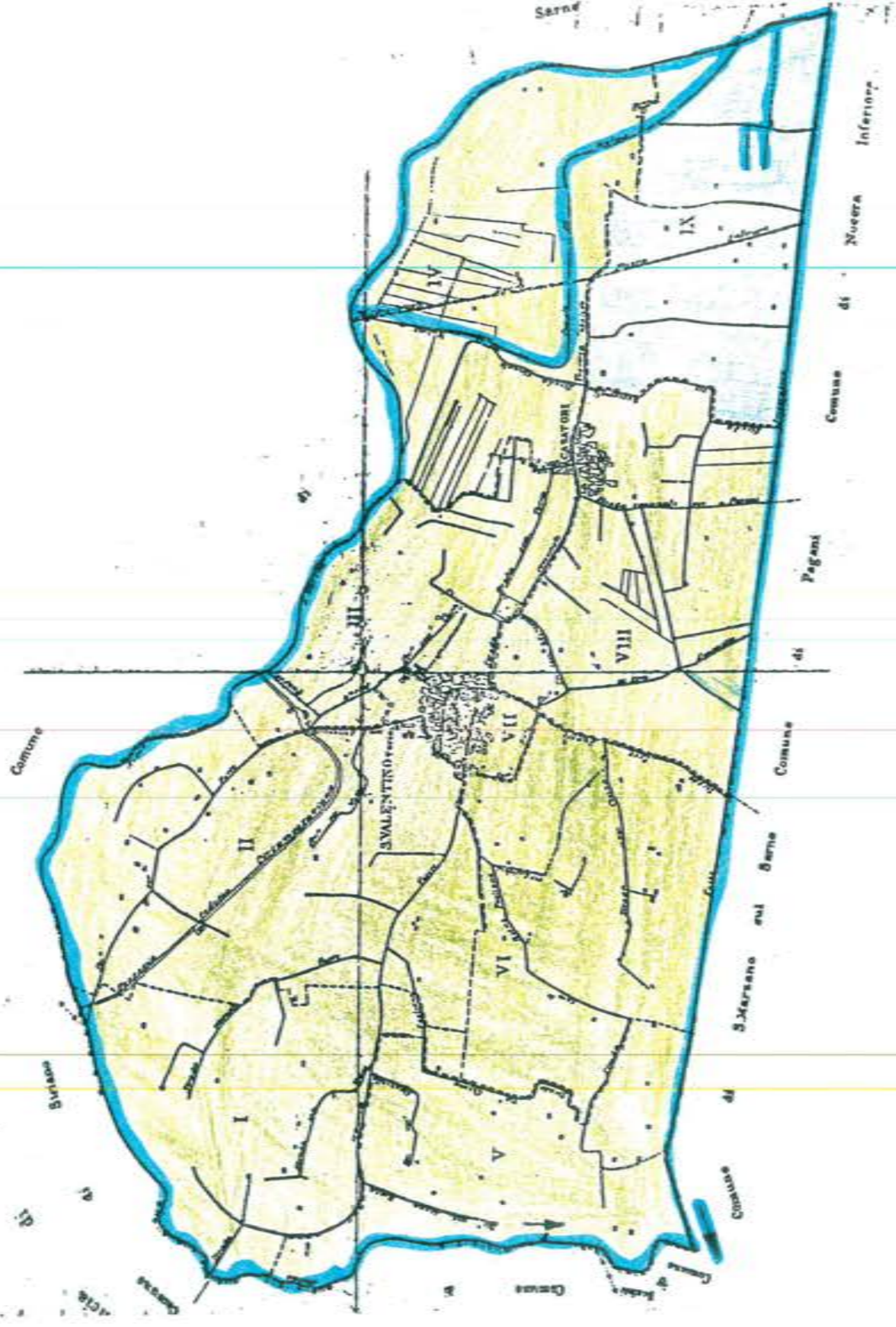
ZONA AD ALTA INTENSITA' SCOLANTE
(anche ad uso irriguo)

Comune di **San Marzano sul Sarno**
Provincia di Salerno (SA)
scala 1:25'000








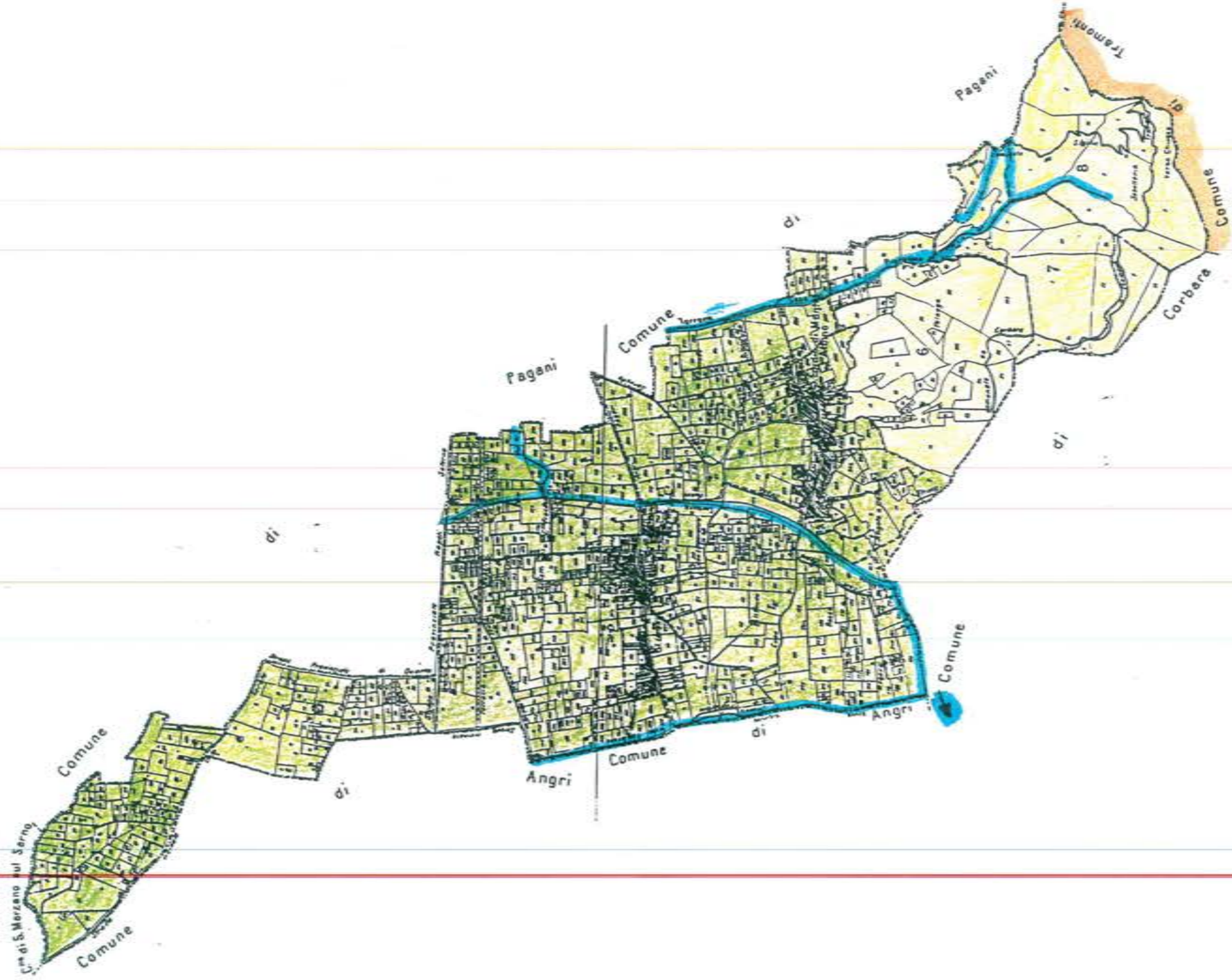
LEGENDA

-  LIMITE DEL COMPRESORIO
-  LINEA SCOLANTE
-  ZONA PEDECOLLINARE E MONTANA
-  ZONA DI FONDO VALLE
-  ZONA AD ALTA INTENSITA' SCOLANTE
(anche ad uso irriguo)








LEGENDA

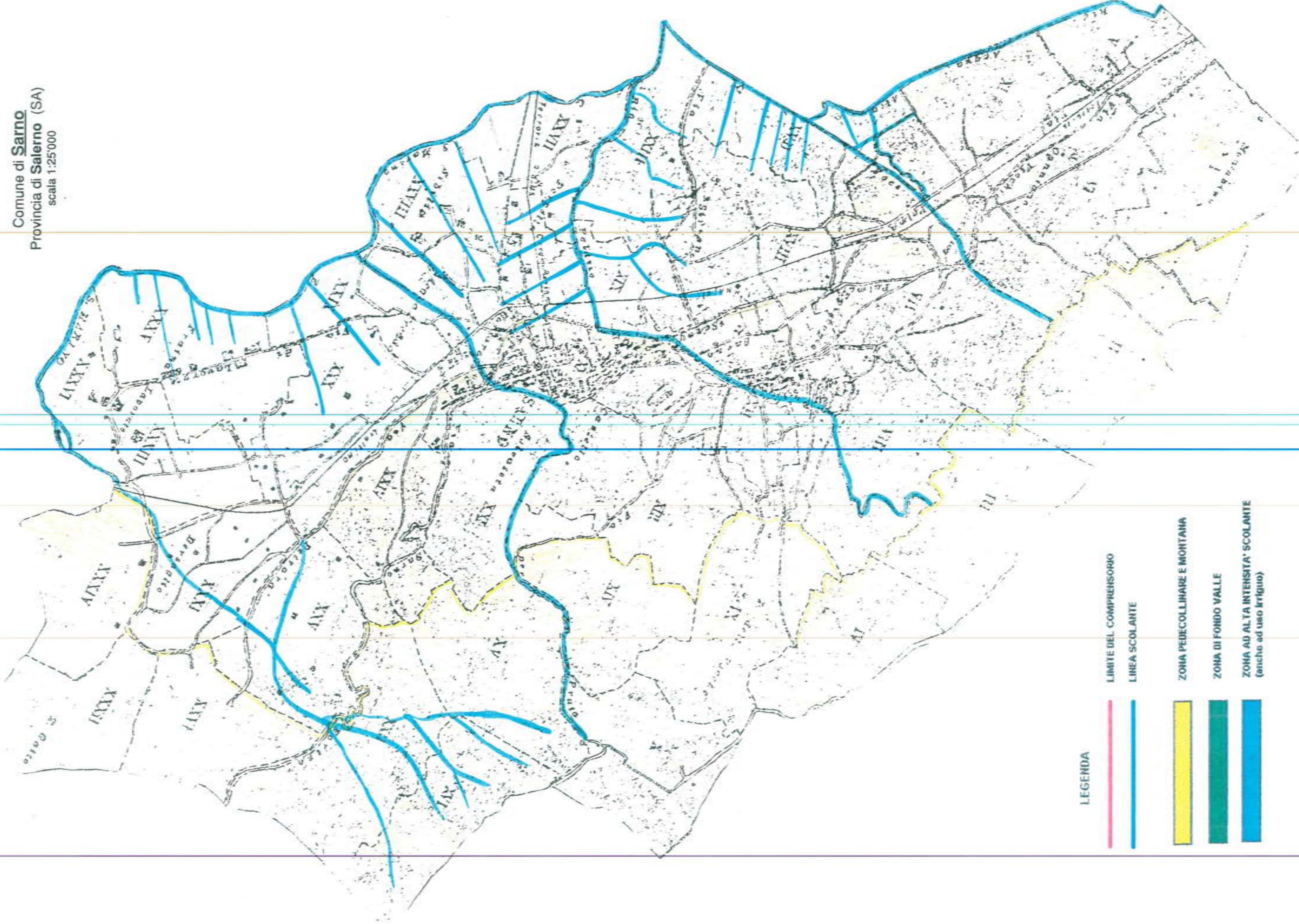
-  LIMITE DEL COMPRESORIO
-  LINEA SCOLANTE
-  ZONA PEDECOLLINARE E MONTANA
-  ZONA DI FONDO VALLE
-  ZONA AD ALTA INTENSITA' SCOLANTE (anche ad uso irriguo)



LEGENDA

-  LIMITE DEL COMPENSORIO
-  LINEA SCOLANTE
-  ZONA PEDICOLLINARE E MONTANA
-  ZONA DI FONDO VALLE
-  ZONA AD ALTA INTENSITA' SCOLANTE
(anche ad uso irriguo)

Comune di **Sarno**
Provincia di **Salerno (SA)**
scala 1:25'000



LEGENDA

LIMITE DEL COMPRESORIO

LINEA SCOLANTE

ZONA PEDECOLLINARE E MONTANA

ZONA DI FONDO VALLE






ZONA AD ALTA INTENSITA' SCOLANTE
(anche ad uso irriguo)



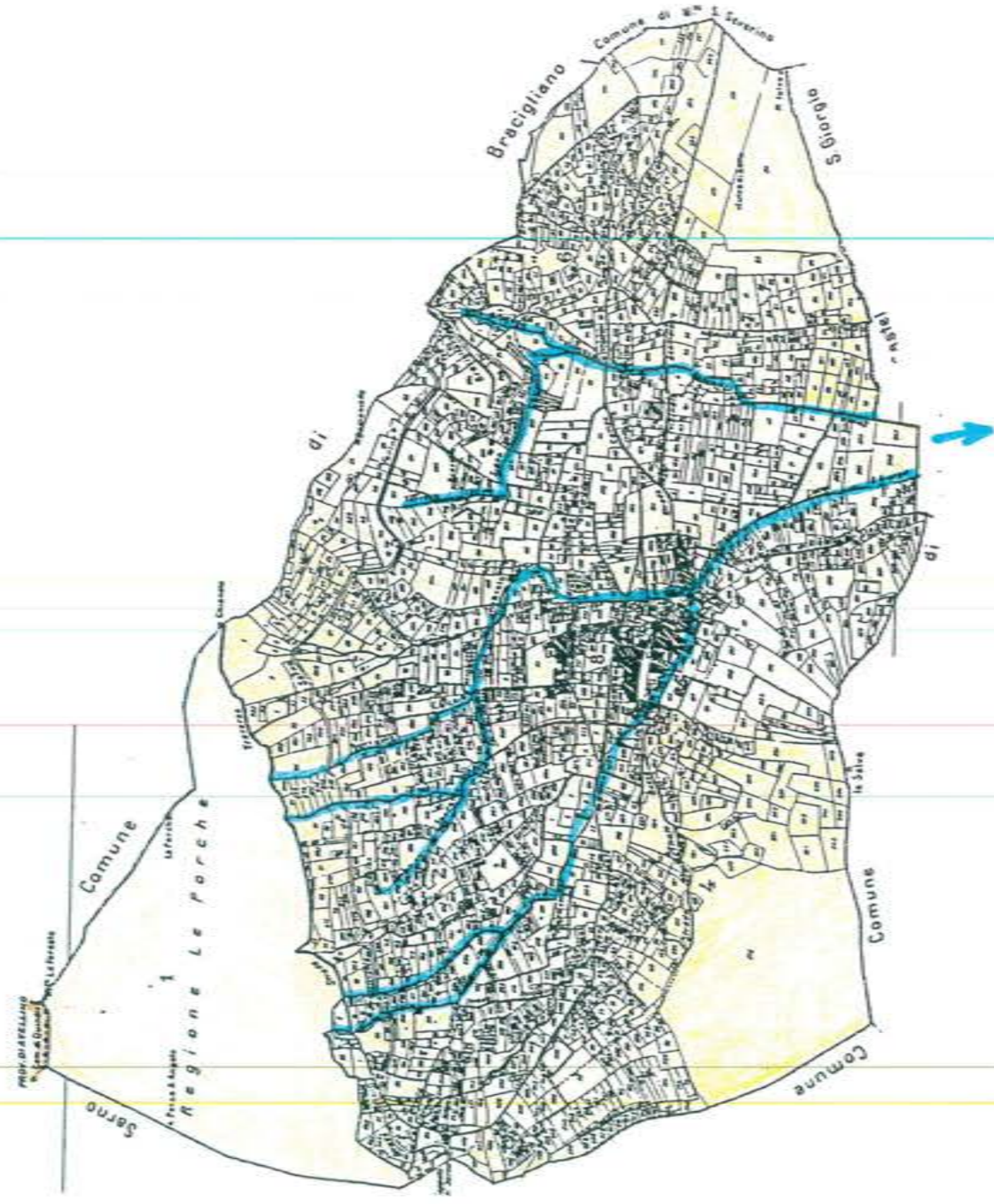
Comune di **Scafati**
Provincia di **Salerno** (SA)
scala 1:25'000



LEGENDA

-  LIMITE DEL COMPENSORIO
-  LINEA SCOLANTE
-  ZONA PEDECOLLINARE E MONTANA
-  ZONA DI FONDO VALLE
-  ZONA AD ALTA INTENSITA' SCOLANTE
(anche ad uso irriguo)

Comune di **Siano**
Provincia di **Salerno** (SA)
scala 1:25'000



LEGENDA

LIMITE DEL COMPRESORIO

LINEA SCOLARTE

ZONA PEDECOLLINARE E MONTANA

ZONA DI FONDO VALLE

ZONA AD ALTA INTENSITA' SCOLARTE
(anche ad uso irriguo)